

MINISTERE DE L'AGRICULTURE

Département des
PYRENEES-ATLANTIQUES


**COMMUNES DE OLORON-SAINTE-MARIE, ESCOUT, PRECILHON
ET EXTENSION A BIDOS**

Aménagement Foncier Agricole et Forestier

**Tableau comparatif des échanges
volume unique**

DATE : 18 février 2019


Document modifié suite à la CAAF du 18/02/2019

DÉSIGNATION DES PROPRIÉTAIRES (Désignation conforme aux articles 5 et 6 du décret du 4 janvier 1955) AFAFAF .	PV Signé par : Jean-Clude Canal Président de la CIAF 	N° de Compte 1 Feuillet A
---	---	-------------------------------------

PARCELLES D'APPORT EN VUE DE L'AMENAGEMENT FONCIER AGRICOLE, FORESTIER ET ENVIRONNEMENTAL LOTS ATTRIBUÉS A LA SUITE DE L'AMENAGEMENT FONCIER AGRICOLE, FORESTIER ET ENVIRONNEMENTAL


Section	N° du Plan	Lieu dit	Contenance			Nature et Classe	Valeur par Parcelle	Section	N° du Plan	Lieu dit	Contenance			Nature et Classe	Valeur par Parcelle
			HA	A	CA						HA	A	CA		
										COMMUNE DE OLORON SAINTE MARIE					
										ZA 1001	LE GABARN HOURTICQ	0 54 39	T 1	5439	
												0 37 01	T 7	370	
												0 07 98	TS	8	
												0 99 38	tot.	5817	
										ZB 1001	RIEUNE	0 12 05	T 5	482	
												0 89 85	T 7	899	
												0 03 91	TS	4	
												2 17 42	T7B	17394	
												3 23 23	tot.	18779	
										ZB 1002	SERRE SOEIX	2 71 39	TS	271	
												2 71 39	tot.	271	
										ZB 1003	BANLIEUE SAINTE CROIX	0 01 94	T 7	19	
												0 01 94	tot.	19	
										ZC 1001	PLANOT	1 34 56	T 1	13456	
												0 05 73	T 5	229	
												0 02 76	TS	3	
												1 43 05	tot.	13688	
										ZC 1002	PALAS	1 23 45	T 7	1235	
												1 23 45	tot.	1235	
										COMMUNE DE ESCOUT					
										ZA 1001	GABARN D'ESCOUT	0 00 01	T 3	1	
												0 11 02	T 4	882	
												0 11 03	tot.	883	
										A REPORTER				0	
										A REPORTER				9 73 47	40692

Lorsqu'il n'est pas mentionné

DÉSIGNATION DES PROPRIÉTAIRES (Désignation conforme aux articles 5 et 6 du décret du 4 janvier 1955) Compte 1 (suite)	PV Signé par : Jean-Clude Canal Président de la CIAF 	N° de Compte 1 Feuillet B
---	---	-------------------------------------

PARCELLES D'APPORT EN VUE DE L'AMENAGEMENT FONCIER AGRICOLE, FORESTIER ET ENVIRONNEMENTAL						LOTS ATTRIBUÉS A LA SUITE DE L'AMENAGEMENT FONCIER AGRICOLE, FORESTIER ET ENVIRONNEMENTAL								
Section	N° du Plan	Lieudit	Contenance HA A CA	Nature et Classe	Valeur par Parcelle	Section	N° du Plan	Lieudit	Contenance HA A CA	Nature et Classe	Valeur par Parcelle			
		REPORT			0			REPORT	9 73 47		40692			
								COMMUNE DE PRECILHON						
						ZB	1001	GABAR SUD	0 71 89 0 02 43 0 55 99 0 05 72 1 36 03	T 1 T 3 T 4 TS tot.	7189 231 4479 6 11905			
						ZB	1002	GABAR SUD	0 45 34 0 18 39 0 06 03 0 05 94 0 75 70	T 1 T 4 T 7 TS tot.	4534 1471 60 6 6071			
						ZB	1003	GABAR NORD	0 69 75 0 73 33 0 09 44 1 52 52	T 1 T 7 TS tot.	6975 733 9 7717			
						ZB	1004	CARREROTE	0 12 91 0 12 91	T 1 tot.	1291 1291			
						ZB	1005	GABAR NORD	0 04 84 0 04 84	T 4 tot.	387 387			
						ZB	1055	GABAR NORD	0 02 62 0 02 62	T 6 tot.	79 79			
					TOTAUX	0						TOTAUX	13 58 09	68142

Lorsqu'il n'est pas mentionné

DÉSIGNATION DES PROPRIÉTAIRES (Désignation conforme aux articles 5 et 6 du décret du 4 janvier 1955) AF AF AF EMPRISES COL .	PV Signé par : Jean - Claude Canal Président de la CIAF 	N° de Compte 3 Feuillet A
---	--	-------------------------------------

PARCELLES D'APPORT EN VUE DE L'AMENAGEMENT FONCIER AGRICOLE, FORESTIER ET ENVIRONNEMENTAL						LOTS ATTRIBUÉS A LA SUITE DE L'AMENAGEMENT FONCIER AGRICOLE, FORESTIER ET ENVIRONNEMENTAL					
Section	N° du Plan	Lieudit	Contenance HA A CA	Nature et Classe	Valeur par Parcelle	Section	N° du Plan	Lieudit	Contenance HA A CA	Nature et Classe	Valeur par Parcelle
						COMMUNE DE OLRON SAINTE MARIE					
						ZA	1052	LE GABARN Chemin d'Exploitation	0 00 44 0 20 50 0 20 94	T 1 TS tot.	44 21 65
						ZA	1056	RIEUNE Haie	0 05 12 0 00 06 0 05 18	T 2 TS tot.	497 497
						ZB	1015	BANLIEUE SAINTE CROIX Haie	1 38 05 1 38 05	T 5 tot.	5522 5522
						ZB	1021	SERRE SOEIX Haie	0 69 73 0 66 81 1 36 54	T 6 TS tot.	2092 67 2159
						ZB	1033	RIEUNE Chemin d'Exploitation	0 04 33 0 00 12 0 04 45	T 5 T 7 tot.	173 1 174
						ZC	1005	PLANOT Chemin d'Exploitation	0 00 54 0 20 77 0 21 31	T 1 T 6 tot.	54 623 677
						ZC	1033	SOEIX Haie	0 08 43 0 01 61 0 10 04	T 1 TS tot.	843 2 845
A REPORTER						A REPORTER					
0						3 36 51 9939					

Lorsqu'il n'est pas...

DÉSIGNATION DES PROPRIÉTAIRES (Désignation conforme aux articles 5 et 6 du décret du 4 janvier 1955) Compte 3 (suite)	PV Signé par : Jean-Clude Canal Président de la CIAF 	N° de Compte 3 Feuillet B
--	---	-------------------------------------

PARCELLES D'APPORT EN VUE DE L'AMENAGEMENT FONCIER AGRICOLE, FORESTIER ET ENVIRONNEMENTAL						LOTS ATTRIBUÉS A LA SUITE DE L'AMENAGEMENT FONCIER AGRICOLE, FORESTIER ET ENVIRONNEMENTAL									
Section	N° du Plan	Lieudit	Contenance HA A CA			Nature et Classe	Valeur par Parcelle	Section	N° du Plan	Lieudit	Contenance HA A CA			Nature et Classe	Valeur par Parcelle
		REPORT				0			REPORT	3	36	51		9939	
									COMMUNE DE ESCOUT						
									ZA 1034	AUGAS	0	00	53	T 1	53
											0	02	71	T 7	27
											0	00	63	TS	1
										Fossé	0	03	87	tot.	81
									ZA 1054	AUGAS	0	05	67	T 4	454
											0	09	56	TS	10
										Haie	0	15	23	tot.	464
									ZA 1063	GABARN D'ESCOUT	0	03	34	T 1	334
										Haie	0	03	34	tot.	334
									COMMUNE DE PRECILHON						
									ZA 44	CARREROTE	0	11	38	T 3	1081
											0	02	79	TS	3
										Chemin d'Exploitation	0	14	17	tot.	1084
									ZA 51	CARREROTE	0	00	91	T 3	86
											0	08	39	TS	8
										Fossé	0	09	30	tot.	94
									ZA 57	SOULOS	0	01	89	T 1	189
										Chemin d'Exploitation	0	01	89	tot.	189
									A REPORTER		3	84	31	12185	

Lorsqu'il n'est pas

DÉSIGNATION DES PROPRIÉTAIRES (Désignation conforme aux articles 5 et 6 du décret du 4 janvier 1955) Compte 3 (suite)	PV Signé par : Jean-Clude Canal Président de la CIAF 	N° de Compte 3 Feuillet C
---	--	-------------------------------------

PARCELLES D'APPORT EN VUE DE L'AMENAGEMENT FONCIER AGRICOLE, FORESTIER ET ENVIRONNEMENTAL						LOTS ATTRIBUÉS A LA SUITE DE L'AMENAGEMENT FONCIER AGRICOLE, FORESTIER ET ENVIRONNEMENTAL									
Section	N° du Plan	Lieudit	Contenance HA A CA			Nature et Classe	Valeur par Parcelle	Section	N° du Plan	Lieudit	Contenance HA A CA			Nature et Classe	Valeur par Parcelle
		REPORT				0			REPORT		3 84 31			12185	
									COMMUNE DE PRECILHON						
									ZA 66	SOULOS	0 03 00	T 1		300	
										Chemin d'Exploitation	0 00 08	TS			
											0 03 08	tot.		300	
									ZA 69	LOUBOUE	0 07 68	T 1		768	
										Haie	0 00 08	TS			
											0 07 76	tot.		768	
									ZA 72	CARREROTE	0 02 53	T 3		240	
										Haie	0 02 53	tot.		240	
									ZA 75	CARREROTE	0 03 54	T 1		354	
											0 02 51	T 4		201	
											0 05 12	TS		5	
										Haie	0 11 17	tot.		560	
									ZA 76	CARREROTE	0 02 52	T 3		239	
										Haie	0 00 33	TS			
											0 02 85	tot.		239	
									ZA 77	CARREROTE	0 03 99	T 1		399	
											0 00 23	T 3		22	
											0 02 10	TS		2	
										Haie	0 06 32	tot.		423	
		A REPORTER				0			A REPORTER		4 18 02			14715	


Lotieriel NTEGRÉV

DÉSIGNATION DES PROPRIÉTAIRES (Désignation conforme aux articles 5 et 6 du décret du 4 janvier 1955) Compte 3 (suite)	PV Signé par : Jean-Clude Canal Président de la CIAF 	N° de Compte 3 Feuillet D
---	---	--

PARCELLES D'APPORT EN VUE DE L'AMENAGEMENT FONCIER AGRICOLE, FORESTIER ET ENVIRONNEMENTAL **LOTS ATTRIBUÉS A LA SUITE DE L'AMENAGEMENT FONCIER AGRICOLE, FORESTIER ET ENVIRONNEMENTAL**


Section	N° du Plan	Lieu dit	Contenance HA A CA	Nature et Classe	Valeur par Parcelle	Section	N° du Plan	Lieu dit	Contenance HA A CA	Nature et Classe	Valeur par Parcelle
		REPORT			0			REPORT	4 18 02		14715
								COMMUNE DE PRECILHON			
						ZB	1023	CARREROTE	0 00 94	T 1	94
									0 00 45	T 6	14
									0 16 80	TS	17
								Fossé	0 18 19	tot.	125
						ZB	1028	GABAR SUD	0 00 02	T 4	2
									0 05 11	T 7	51
									0 00 01	TS	1
								Chemin d'Exploitation	0 14 48	S	54
									0 19 62	tot.	54
						ZB	1063	GABAR NORD	0 02 89	T 4	231
									0 02 89	tot.	231
								Chemin d'Exploitation			
						ZB	1082	GABAR NORD	0 10 39	T 7	104
									0 10 39	tot.	104
								Haie			
						ZB	1083	GABAR SUD	0 03 90	T 1	390
									0 00 58	TS	1
									0 04 48	tot.	391
								Haie			
						ZB	1090	GABAR NORD	0 00 57	T 1	57
									0 00 73	T 3	69
									0 02 48	T 4	198
									0 00 50	T 6	15
									0 07 87	TS	8
									0 12 15	tot.	347
								Haie			
		A REPORTER			0			A REPORTER	4 85 74		15967

Lorsqu'il n'est pas inscrit

DÉSIGNATION DES PROPRIÉTAIRES (Désignation conforme aux articles 5 et 6 du décret du 4 janvier 1955) Compte 3 (suite)	PV Signé par : Jean - Claude Canal Président de la CIAF 	N° de Compte 3 Feuillet E
--	--	-------------------------------------


PARCELLES D'APPORT EN VUE DE L'AMENAGEMENT FONCIER AGRICOLE, FORESTIER ET ENVIRONNEMENTAL						LOTS ATTRIBUÉS A LA SUITE DE L'AMENAGEMENT FONCIER AGRICOLE, FORESTIER ET ENVIRONNEMENTAL					
Section	N° du Plan	Lieudit	Contenance HA A CA	Nature et Classe	Valeur par Parcelle	Section	N° du Plan	Lieudit	Contenance HA A CA	Nature et Classe	Valeur par Parcelle
		REPORT			0			REPORT	4 85 74		15967
								COMMUNE DE PRECILHON			
						ZB	1091	GABAR SUD Haie	0 06 37 0 06 37	T 3 tot.	605 605
						ZB	1093	GABAR SUD Chemin d'Exploitation	0 17 04 0 03 34 0 20 38	T 1 TS tot.	1704 3 1707
								COMMUNE DE BIDOS			
						ZA	1505	SUPERVIELLE Chemin d'Exploitation	0 38 07 0 38 07	TS tot.	38 38
TOTAUX						TOTAUX					
0						5 50 56 18317					

Lorsqu'il n'est pas mentionné

DÉSIGNATION DES PROPRIÉTAIRES (Désignation conforme aux articles 5 et 6 du décret du 4 janvier 1955) COMMUNE D'OLORON SAINTE MARIE No SIREN : 216404228 A LA MAIRIE, PL GEORGES CLEMENCEAU, 64400 - OLRON SAINTE MARIE.	PV Signé par : Jean-Clude Canal Président de la CIAF 	N° de Compte 20 Feuillet Unique
---	---	---

PARCELLES D'APPORT EN VUE DE L'AMENAGEMENT FONCIER AGRICOLE, FORESTIER ET ENVIRONNEMENTAL						LOTS ATTRIBUÉS A LA SUITE DE L'AMENAGEMENT FONCIER AGRICOLE, FORESTIER ET ENVIRONNEMENTAL											
Section	N° du Plan	Lieu dit	Contenance			Nature et Classe	Valeur par Parcelle	Section	N° du Plan	Lieu dit	Contenance			Nature et Classe	Valeur par Parcelle		
			HA	A	CA						HA	A	CA				
COMMUNE DE OLRON SAINTE MARIE							COMMUNE DE OLRON SAINTE MARIE										
C	68	SERRE SOEIX	0	02	60	TS	3	ZB	1010	SERRE SOEIX	0	07	62	TS	8		
			0	02	60	tot.	3				0	07	62	tot.	8		
C	77	SERRE SOEIX	0	06	70	TS	7	ZB	1011	SERRE SOEIX	0	00	64	TS	1		
			0	06	70	tot.	7				0	00	64	tot.	1		
C	103	SERRE SOEIX	0	33	40	TS	33	ZC	1031	SOEIX	0	89	94	T 1	8994		
			0	33	40	tot.	33				0	00	89	TS	1		
											0	90	83	tot.	8995		
D	697	SOEIX	0	91	94	T 1	9194	ZD	20	SERRE SOEIX	0	28	59	TS	29		
			0	04	06	TS	4				0	28	59	tot.	29		
			0	96	00	tot.	9198										
								ZD	21	SERRE SOEIX	0	02	59	TS	3		
											0	02	59	tot.	3		
			TOTAUX				1 38 70	9241				TOTAUX				1 30 27	9036

Lors de l'INTEGREM

DÉSIGNATION DES PROPRIÉTAIRES (Désignation conforme aux articles 5 et 6 du décret du 4 janvier 1955) COMMUNE D ESCOUT No SIREN : 216402099 A LA MAIRIE, 12 PL CAILLEAU, 64870 - ESCOUT.	PV Signé par : Jean-Clude Canal Président de la CIAF 	N° de Compte 50 Feuillet Unique
---	---	---


PARCELLES D'APPORT EN VUE DE L'AMENAGEMENT FONCIER AGRICOLE, FORESTIER ET ENVIRONNEMENTAL						LOTS ATTRIBUÉS A LA SUITE DE L'AMENAGEMENT FONCIER AGRICOLE, FORESTIER ET ENVIRONNEMENTAL									
Section	N° du Plan	Lieu dit	Contenance			Nature et Classe	Valeur par Parcelle	Section	N° du Plan	Lieu dit	Contenance			Nature et Classe	Valeur par Parcelle
			HA	A	CA						HA	A	CA		
COMMUNE DE ESCOUT							COMMUNE DE ESCOUT								
D	395	GABARN D'ESCOUT	0	02	50	T 7	25	ZA	1057	PALAS	0	02	24	T 7	22
			0	02	50	tot.	25				0	02	24	tot.	22
TOTAUX			0	02	50		25	TOTAUX			0	02	24		22

Lorsqu'il n'est pas

DÉSIGNATION DES PROPRIÉTAIRES (Désignation conforme aux articles 5 et 6 du décret du 4 janvier 1955) COMMUNE DE PRECILHON No SIREN : 216404608 A LA MAIRIE, 64400 - PRECILHON.						PV Signé par : Jean-Clude Canal Président de la CIAF 		N° de Compte 70 Feuillet Unique	
---	--	--	--	--	--	---	--	---	--

PARCELLES D'APPORT EN VUE DE L'AMENAGEMENT FONCIER AGRICOLE, FORESTIER ET ENVIRONNEMENTAL						LOTS ATTRIBUÉS A LA SUITE DE L'AMENAGEMENT FONCIER AGRICOLE, FORESTIER ET ENVIRONNEMENTAL					
Section	N° du Plan	Lieudit	Contenance HA A CA	Nature et Classe	Valeur par Parcelle	Section	N° du Plan	Lieudit	Contenance HA A CA	Nature et Classe	Valeur par Parcelle
COMMUNE DE PRECILHON						COMMUNE DE PRECILHON					
C	13	LOUBOUE	0 10 70 0 10 70	TS tot.	11 11	ZA	13	LOUBOUE	0 09 09 0 09 09	TS tot.	9 9
C	32	PENINE	0 08 35 0 08 35	TS tot.	8 8	ZA	48	PENINE	0 00 05 0 05 64 0 19 82 0 25 51	T 3 T 4 T 7 tot.	5 451 198 654
C	36	PENINE	0 00 07 0 12 46 0 21 07 0 33 60	T 3 T 4 T 7 tot.	7 997 211 1215	ZA	49	PENINE	0 00 04 0 08 42 0 08 46	T 3 T 7 tot.	4 84 88
C	80	CARREROTE	0 03 20 0 03 20	TS tot.	3 3	ZA	50	CARREROTE	0 03 16 0 03 16	TS tot.	3 3
C	10001	CARREROTE	0 10 00 0 08 59 0 04 72 0 23 31	T 2 T 4 T 6 tot.	970 687 142 1799	ZB	1052	CARREROTE	0 27 00 0 27 00	T 1 tot.	2700 2700
C	10002	CARREROTE	0 09 39 0 09 39	T 2 tot.	911 911						
C	10003	CARREROTE	0 02 97 0 02 97	T 6 tot.	89 89						
			TOTAUX	0 91 52	4036				TOTAUX	0 73 22	3454

Lorsqu'il n'est pas

DÉSIGNATION DES PROPRIÉTAIRES (Désignation conforme aux articles 5 et 6 du décret du 4 janvier 1955) COMMUNE DE BIDOS No SIREN : 216401265 A LA MAIRIE, 64400 - BIDOS.	PV Signé par : Jean-Clude Canal Président de la CIAF 	N° de Compte 80 Feuillet Unique
---	---	---


PARCELLES D'APPORT EN VUE DE L'AMENAGEMENT FONCIER AGRICOLE, FORESTIER ET ENVIRONNEMENTAL						LOTS ATTRIBUÉS A LA SUITE DE L'AMENAGEMENT FONCIER AGRICOLE, FORESTIER ET ENVIRONNEMENTAL									
Section	N° du Plan	Lieu dit	Contenance			Nature et Classe	Valeur par Parcelle	Section	N° du Plan	Lieu dit	Contenance			Nature et Classe	Valeur par Parcelle
			HA	A	CA						HA	A	CA		
COMMUNE DE BIDOS						COMMUNE DE BIDOS									
AA	79	SUPERVIELLE	0	01	73	TS									
			0	01	73	tot.	2	ZA	1504	SUPERVIELLE	0	03	93	T 4	314
							2				0	13	61	T 5	544
AB	30	SUPERVIELLE	0	03	81	T 4	305				0	17	54	tot.	858
			0	06	64	T 5	266								
			0	10	45	tot.	571								
TOTAUX			0	12	18		573	TOTAUX			0	17	54		858

Lors de l'intégration

DÉSIGNATION DES PROPRIÉTAIRES (Désignation conforme aux articles 5 et 6 du décret du 4 janvier 1955) DEPARTEMENT DES PYRENEES ATLANTIQUES "PA" - No SIREN : 226400018 HOTEL DU DEPARTEMENT, 64 AV JEAN BIRAY, 64000 - PAU.	PV Signé par : Jean-Clude Canal Président de la CIAF 	N° de Compte 120 Feuillet Unique
---	---	--


PARCELLES D'APPORT EN VUE DE L'AMENAGEMENT FONCIER AGRICOLE, FORESTIER ET ENVIRONNEMENTAL						LOTS ATTRIBUÉS A LA SUITE DE L'AMENAGEMENT FONCIER AGRICOLE, FORESTIER ET ENVIRONNEMENTAL										
Section	N° du Plan	Lieu dit	Contenance			Nature et Classe	Valeur par Parcelle	Section	N° du Plan	Lieu dit	Contenance			Nature et Classe	Valeur par Parcelle	
			HA	A	CA						HA	A	CA			
COMMUNE DE BIDOS																
AB	31	SUPERVIELLE	0	01	86	T 5	74									
			0	01	86	tot.	74									
TOTAUX						0	01	86	74	TOTAUX						0

Lors de l'intégration

DÉSIGNATION DES PROPRIÉTAIRES (Désignation conforme aux articles 5 et 6 du décret du 4 janvier 1955) COMMUNAUTE DE COMMUNES DU PIEMONT OLORONNAIS No SIREN : 246401814 VILLA BOURDEU, ALL DU COMTE DE TREVILLE, 64400 - OLORON SAINTE MARIE.						PV Signé par : Jean -Clude Canal Président de la CIAF 			N° de Compte 220 Feuillet A	
---	--	--	--	--	--	--	--	--	---------------------------------------	--


PARCELLES D'APPORT EN VUE DE L'AMENAGEMENT FONCIER AGRICOLE, FORESTIER ET ENVIRONNEMENTAL						LOTS ATTRIBUÉS A LA SUITE DE L'AMENAGEMENT FONCIER AGRICOLE, FORESTIER ET ENVIRONNEMENTAL					
Section	N° du Plan	Lieudit	Contenance HA A CA	Nature et Classe	Valeur par Parcelle	Section	N° du Plan	Lieudit	Contenance HA A CA	Nature et Classe	Valeur par Parcelle
COMMUNE DE ESCOUT						COMMUNE DE ESCOUT					
D	393	GABARN D'ESCOUT	0 01 96 0 01 96	T 4 tot.	157 157	ZA	1007	GABARN D'ESCOUT	0 00 02 0 05 71 0 49 53 0 55 26	T 4 TS S tot.	2 6 5 13
D	411	GABARN D'ESCOUT	0 02 95 0 02 95	TS tot.	3 3	COMMUNE DE PRECILHON					
D	413	GABARN D'ESCOUT	0 02 87 0 44 18 0 47 05	TS S tot.	3 4 7	ZB	1013	GABAR SUD	0 01 18 0 00 04 0 05 76 0 30 81 0 05 18 1 04 55 1 47 52	T 1 T 3 T 6 T 7 TS S tot.	118 4 173 308 5 10 618
COMMUNE DE PRECILHON						ZB	1017	GABAR NORD	1 08 50 0 10 52 0 04 05 1 23 07	T 1 T 7 TS tot.	10850 105 4 10959
C	103	GABAR NORD	0 38 61 0 10 72 0 02 92 0 52 25	T 1 T 7 TS tot.	3861 107 3 3971	ZB	1056	GABAR NORD	0 12 72 0 12 72	T 6 tot.	382 382
C	105	GABAR NORD	0 23 48 0 02 12 0 25 60	T 7 TS tot.	235 2 237	ZB	1062	GABAR NORD	0 12 92 0 02 03 0 00 17 0 15 12	T 3 T 4 TS tot.	1227 162 11 1389
C	106	GABAR NORD	0 05 53 0 19 67 0 49 75 0 74 95	T 4 T 6 T 7 tot.	442 590 498 1530						
C	153	GABAR SUD	0 05 84 0 30 92 0 05 10 1 08 34 1 50 20	T 6 T 7 TS S tot.	175 309 5 11 500						
C	194	GABAR NORD	0 03 25 0 03 25	T 1 tot.	325 325						
			A REPORTER 3 58 21 6730						A REPORTER 3 53 69 13361		

Lorsqu'il n'est pas

DÉSIGNATION DES PROPRIÉTAIRES (Désignation conforme aux articles 5 et 6 du décret du 4 janvier 1955) Compte 220 (suite)	PV Signé par : Jean-Clude Canal Président de la CIAF 	N° de Compte 220 Feuillet B
---	---	---------------------------------------

PARCELLES D'APPORT EN VUE DE L'AMENAGEMENT FONCIER AGRICOLE, FORESTIER ET ENVIRONNEMENTAL						LOTS ATTRIBUÉS A LA SUITE DE L'AMENAGEMENT FONCIER AGRICOLE, FORESTIER ET ENVIRONNEMENTAL									
Section	N° du Plan	Lieu dit	Contenance			Nature et Classe	Valeur par Parcelle	Section	N° du Plan	Lieu dit	Contenance			Nature et Classe	Valeur par Parcelle
			HA	A	CA						HA	A	CA		
		REPORT	3	58	21		6730			REPORT	3	53	69		13361
COMMUNE DE PRECILHON															
C	200	GABAR NORD	0	02	03	T 4	162								
			0	01	67	T 6	50								
			0	03	70	tot.	212								
C	203	GABAR NORD	0	42	23	T 1	4223								
			0	06	50	T 6	195								
			0	05	27	TS	5								
			0	54	00	tot.	4423								
C	205	GABAR NORD	0	07	69	T 6	231								
			0	07	69	tot.	231								
TOTAUX			4	23	60		11596	TOTAUX			3	53	69		13361

Lorsqu'il n'est pas

DÉSIGNATION DES PROPRIÉTAIRES (Désignation conforme aux articles 5 et 6 du décret du 4 janvier 1955) SOCIETE FAMILIALE DES IMMEUBLES DELLOULE No SIREN : 403917149 8 CHE DU GABARN, 64400 - PRECILHON.						PV Signé par : Jean-Clude Canal Président de la CIAF 			N° de Compte 290 Feuillet A	
---	--	--	--	--	--	---	--	--	---------------------------------------	--


PARCELLES D'APPORT EN VUE DE L'AMENAGEMENT FONCIER AGRICOLE, FORESTIER ET ENVIRONNEMENTAL						LOTS ATTRIBUÉS A LA SUITE DE L'AMENAGEMENT FONCIER AGRICOLE, FORESTIER ET ENVIRONNEMENTAL					
Section	N° du Plan	Lieudit	Contenance HA A CA	Nature et Classe	Valeur par Parcelle	Section	N° du Plan	Lieudit	Contenance HA A CA	Nature et Classe	Valeur par Parcelle
COMMUNE DE ESCOUT						COMMUNE DE ESCOUT					
D	36	PEYRELADE D ESCOUT	0 26 00 0 26 00	T 3 tot.	2470 2470	ZA	1003	PEYRELADE D ESCOUT	0 02 57 0 02 57	T 7 tot.	26 26
D	37	PEYRELADE D ESCOUT	0 02 00 0 02 00	T 7 tot.	20 20	ZA	1021	GABARN D'ESCOUT	0 89 38 0 00 01 0 80 56 1 69 95	T 3 T 4 T 7 tot.	8491 1 806 9298
COMMUNE DE PRECILHON						COMMUNE DE PRECILHON					
C	122	GABAR SUD	1 56 60 0 08 30 0 01 80 1 66 70	T 1 T 4 TS tot.	15660 664 2 16326	ZB	14	PEYRELADE D ESCOUT	1 58 50 1 67 20 0 45 03 1 85 47 5 56 20	T 3 T 4 T 7 TS tot.	15058 13376 450 185 29069
C	123	GABAR SUD	0 02 16 0 01 08 0 04 41 0 07 65	T 4 T 7 TS tot.	173 11 4 188	COMMUNE DE PRECILHON					
C	139	GABAR SUD	0 34 02 0 19 06 0 02 42 0 55 50	T 4 T 7 S tot.	2722 191 2913	ZB	1010	GABAR SUD	0 33 52 0 19 23 0 52 75	T 4 T 7 tot.	2682 192 2874
C	140	GABAR SUD	0 05 60 0 05 60	S tot.	1 1	ZB	1011	GABAR SUD	0 00 03 2 40 09 0 70 95 0 37 49 0 35 08 3 83 64	T 1 T 3 T 4 T 7 S tot.	3 22809 5676 375 4 28867
C	141	DU GABARN	0 07 85 0 07 85	S tot.	1 1						
C	142	GABAR SUD	0 00 05 0 78 95 0 24 52 0 05 33 1 08 85	T 3 T 4 T 7 S tot.	5 6316 245 1 6567						
			A REPORTER	3 80 15	28486				A REPORTER	11 65 11	70134

Lorsqu'il n'y a pas de mention de la commune, les parcelles sont affectées à la commune de PRECILHON.

DÉSIGNATION DES PROPRIÉTAIRES (Désignation conforme aux articles 5 et 6 du décret du 4 janvier 1955) Compte 290 (suite)	PV Signé par : Jean - Claude Canal Président de la CIAF 	N° de Compte 290 Feuillet B
--	--	---------------------------------------


PARCELLES D'APPORT EN VUE DE L'AMENAGEMENT FONCIER AGRICOLE, FORESTIER ET ENVIRONNEMENTAL						LOTS ATTRIBUÉS A LA SUITE DE L'AMENAGEMENT FONCIER AGRICOLE, FORESTIER ET ENVIRONNEMENTAL									
Section	N° du Plan	Lieu dit	Contenance			Nature et Classe	Valeur par Parcelle	Section	N° du Plan	Lieu dit	Contenance			Nature et Classe	Valeur par Parcelle
			HA	A	CA						HA	A	CA		
		REPORT	3	80	15		28486			REPORT	11	65	11		70134
COMMUNE DE PRECILHON															
C	143	GABAR SUD	1	88	94	T 3	17949								
			0	04	36	T 7	44								
			1	93	30	tot.	17993								
C	144	GABAR SUD	0	94	00	T 3	8930								
			0	94	00	tot.	8930								
C	160	GABAR SUD	1	55	39	T 1	15539								
			0	03	21	TS	3								
			1	58	60	tot.	15542								
TOTAUX			8	26	05		70951	TOTAUX			11	65	11		70134

Lors de l'intégration

DÉSIGNATION DES PROPRIÉTAIRES (Désignation conforme aux articles 5 et 6 du décret du 4 janvier 1955) LES COPROPRIETAIRES B177 No SIREN : U05208624 LE GABARN, 64400 - OLORON SAINTE MARIE.	PV Signé par : Jean-Clude Canal Président de la CIAF 	N° de Compte 510 Feuillet Unique
--	---	--

PARCELLES D'APPORT EN VUE DE L'AMENAGEMENT FONCIER AGRICOLE, FORESTIER ET ENVIRONNEMENTAL						LOTS ATTRIBUÉS A LA SUITE DE L'AMENAGEMENT FONCIER AGRICOLE, FORESTIER ET ENVIRONNEMENTAL									
Section	N° du Plan	Lieu dit	Contenance			Nature et Classe	Valeur par Parcelle	Section	N° du Plan	Lieu dit	Contenance			Nature et Classe	Valeur par Parcelle
			HA	A	CA						HA	A	CA		
COMMUNE DE OLORON SAINTE MARIE						COMMUNE DE OLORON SAINTE MARIE									
B	177	DE PAU	0	09	40	S	1	ZA	1047	LE GABARN	0	09	01	S	1
			0	09	40	tot.	1				0	09	01	tot.	1
TOTAUX						0	09	40							1
TOTAUX						0	09	01							1

Lorsché et NTEGREM

DÉSIGNATION DES PROPRIÉTAIRES (Désignation conforme aux articles 5 et 6 du décret du 4 janvier 1955) LA REGION D'AQUITAINE No SIREN : 233300011 REGION AQUITAINE, 14 RUE FRANCOIS DE SOURDIS, 33000 - BORDEAUX.	PV Signé par : Jean-Clude Canal Président de la CIAF 	N° de Compte 660 Feuillet A
--	---	---------------------------------------


PARCELLES D'APPORT EN VUE DE L'AMENAGEMENT FONCIER AGRICOLE, FORESTIER ET ENVIRONNEMENTAL						LOTS ATTRIBUÉS A LA SUITE DE L'AMENAGEMENT FONCIER AGRICOLE, FORESTIER ET ENVIRONNEMENTAL					
Section	N° du Plan	Lieudit	Contenance HA A CA	Nature et Classe	Valeur par Parcelle	Section	N° du Plan	Lieudit	Contenance HA A CA	Nature et Classe	Valeur par Parcelle
C	122	PALAS	2 40 42 0 03 13 3 55 25 5 98 80	T 5 T 6 T 7 tot.	9617 94 3553 13264	ZB	1017	SERRE SOEIX	1 13 11 0 91 40 0 00 35 2 26 77 0 07 20 4 38 83	T 4 T 5 T 6 T 7 TS tot.	9049 3656 11 2268 7 14991
C	124	PALAS	15 26 30 15 26 30	T 7 tot.	15263 15263	ZC	1003	PLANOT	2 38 07 0 21 48 2 59 55	T 1 T 5 tot.	23807 859 24666
C	142	PLANOT	0 08 25 0 08 25	T 6 tot.	248 248	ZC	1004	PLANOT	0 51 51 0 00 57 0 02 03 0 54 11	T 1 T 5 TS tot.	5151 23 2 5176
C	149	PLANOT	0 51 80 0 51 80	T 1 tot.	5180 5180	ZC	1006	PLANOT	0 00 01 0 22 47 0 22 48	T 1 S tot.	1 2 3
C	150	PLANOT	5 55 39 0 00 51 5 55 90	T 1 TS tot.	55539 1 55540	ZC	1015	PLANOT	12 37 12 0 03 29 12 40 41	T 1 TS tot.	123712 3 123715
C	151	PLANOT	0 19 85 0 19 85	T 1 tot.	1985 1985	ZC	1017	PALAS	2 51 03 17 28 09 19 79 12	T 5 T 7 tot.	10041 17281 27322
C	155	PLANOT	0 59 66 0 00 34 0 60 00	T 1 T 7 tot.	5966 3 5969	ZC	1030	PLANOT	1 17 40 0 76 83 0 06 54 2 00 77	T 1 T 5 T 7 tot.	11740 3073 65 14878
C	156	PLANOT	1 24 00 1 24 00	T 1 tot.	12400 12400						
C	157	PLANOT	2 50 40 2 50 40	T 1 tot.	25040 25040						
			A REPORTER 32 17 30 134891						A REPORTER 41 95 27 210751		

Lorsqu'il n'est pas

DÉSIGNATION DES PROPRIÉTAIRES (Désignation conforme aux articles 5 et 6 du décret du 4 janvier 1955)						PV Signé par : Jean -Clude Canal Président de la CIAF 			N° de Compte 660 Feuillet B		
Compte 660 (suite)											


PARCELLES D'APPORT EN VUE DE L'AMENAGEMENT FONCIER AGRICOLE, FORESTIER ET ENVIRONNEMENTAL						LOTS ATTRIBUÉS A LA SUITE DE L'AMENAGEMENT FONCIER AGRICOLE, FORESTIER ET ENVIRONNEMENTAL												
Section	N° du Plan	Lieudit	Contenance			Nature et Classe	Valeur par Parcelle	Section	N° du Plan	Lieudit	Contenance			Nature et Classe	Valeur par Parcelle			
			HA	A	CA						HA	A	CA					
		REPORT	32	17	30		134891			REPORT	41	95	27		210751			
COMMUNE DE OLORON SAINTE MARIE						COMMUNE DE OLORON SAINTE MARIE												
C	158	PLANOT	0	15	16	T 1	1516	ZC	1032	PLANOT	1	01	98	T 1	10198			
			0	02	69	TS	3				0	07	76	TS	8			
			0	17	85	tot.	1519				1	09	74	tot.	10206			
C	160	PLANOT	1	37	80	T 1	13780											
			0	01	00	TS	1											
			1	38	80	tot.	13781											
C	161	PLANOT	0	17	55	T 1	1755											
			0	00	45	TS												
			0	18	00	tot.	1755											
C	163	PLANOT	1	73	05	T 1	17305											
			0	00	75	TS	1											
			1	73	80	tot.	17306											
C	164	PLANOT	1	14	70	T 1	11470											
			1	14	70	tot.	11470											
C	165	PLANOT	1	04	60	T 5	4184											
			0	06	66	T 7	67											
			0	00	64	TS	1											
			1	11	90	tot.	4252											
C	311	PALAS	0	11	27	T 1	1127											
			0	11	27	tot.	1127											
C	314	PLANOT	2	62	89	T 1	26289											
			0	00	27	T 5	11											
			0	00	86	TS	1											
			2	64	02	tot.	26301											
			A REPORTER			40	67	64				A REPORTER			43	05	01	220957

Lorsqu'il n'est pas

DÉSIGNATION DES PROPRIÉTAIRES (Désignation conforme aux articles 5 et 6 du décret du 4 janvier 1955) Compte 660 (suite)	PV Signé par : Jean -Clude Canal Président de la CIAF 	N° de Compte 660 Feuillet C
---	--	---------------------------------------


PARCELLES D'APPORT EN VUE DE L'AMENAGEMENT FONCIER AGRICOLE, FORESTIER ET ENVIRONNEMENTAL						LOTS ATTRIBUÉS A LA SUITE DE L'AMENAGEMENT FONCIER AGRICOLE, FORESTIER ET ENVIRONNEMENTAL									
Section	N° du Plan	Lieu dit	Contenance			Nature et Classe	Valeur par Parcelle	Section	N° du Plan	Lieu dit	Contenance			Nature et Classe	Valeur par Parcelle
			HA	A	CA						HA	A	CA		
		REPORT	40	67	64		212402			REPORT	43	05	01		220957
COMMUNE DE OLORON SAINTE MARIE															
C	315	PLANOT	0	14	40	T 1	1440								
			0	14	40	tot.	1440								
C	412	PLANOT	0	25	86	T 1	2586								
			0	02	14	T 6	64								
			0	28	00	tot.	2650								
C	413	PLANOT	0	62	42	T 1	6242								
			0	09	02	T 6	271								
			0	02	02	TS	2								
			0	73	46	tot.	6515								
C	414	PLANOT	0	05	85	TS	6								
			0	05	85	tot.	6								
C	415	PLANOT	0	77	20	TS	77								
			0	77	20	tot.	77								
TOTAUX			42	66	55		223090	TOTAUX			43	05	01		220957

Lorsqu'il n'est pas

DÉSIGNATION DES PROPRIÉTAIRES (Désignation conforme aux articles 5 et 6 du décret du 4 janvier 1955) SOCIETE D'AMENAGEMENT FONCIER ET ETABLISSEMENT RURAL AQUITAINE ATLANTIQUE "SAFER" - No SIREN : 096380373 605, 18 AV LOUIS SALLENAVE, 64000 - PAU.	PV Signé par : Jean-Clude Canal Président de la CIAF 	N° de Compte 670 Feuillet A
--	---	---------------------------------------


PARCELLES D'APPORT EN VUE DE L'AMENAGEMENT FONCIER AGRICOLE, FORESTIER ET ENVIRONNEMENTAL						LOTS ATTRIBUÉS A LA SUITE DE L'AMENAGEMENT FONCIER AGRICOLE, FORESTIER ET ENVIRONNEMENTAL					
Section	N° du Plan	Lieudit	Contenance HA A CA	Nature et Classe	Valeur par Parcelle	Section	N° du Plan	Lieudit	Contenance HA A CA	Nature et Classe	Valeur par Parcelle
COMMUNE DE OLRON SAINTE MARIE											
B	175	LE GABARN	0 55 60 0 05 00 0 60 60	T 6 TS tot.	1668 5 1673						
C	58	SERRE SOEIX	0 30 40 0 30 40	TS tot.	30 30						
C	59	SERRE SOEIX	0 67 06 0 56 49 1 23 55	T 6 TS tot.	2012 56 2068						
C	281	BANLIEUE SAINTE CROIX	1 49 06 1 49 06	T 5 tot.	5962 5962						
C	403	SERRE SOEIX	1 12 99 0 83 69 0 08 44 0 15 90 2 21 02	T 4 T 5 T 7 TS tot.	9039 3348 84 16 12487						
COMMUNE DE ESCOUT											
C	554	AUGAS	1 03 79 0 05 01 0 06 45 1 15 25	T 4 TS S tot.	8303 5 1 8309						
C	581	AUGAS	0 02 47 0 00 13 0 02 60	T 7 TS tot.	25 25						
C	927	AUGAS	0 96 47 0 10 78 1 07 25	T 4 TS tot.	7718 11 7729						
A REPORTER			8 09 73		38283	A REPORTER					0

Loisiel INTÉGRÉ

DÉSIGNATION DES PROPRIÉTAIRES (Désignation conforme aux articles 5 et 6 du décret du 4 janvier 1955)						PV Signé par : Jean -Clude Canal Président de la CIAF 			N° de Compte 670 Feuillet B		
Compte 670 (suite)											


PARCELLES D'APPORT EN VUE DE L'AMENAGEMENT FONCIER AGRICOLE, FORESTIER ET ENVIRONNEMENTAL						LOTS ATTRIBUÉS A LA SUITE DE L'AMENAGEMENT FONCIER AGRICOLE, FORESTIER ET ENVIRONNEMENTAL					
Section	N° du Plan	Lieudit	Contenance HA A CA	Nature et Classe	Valeur par Parcelle	Section	N° du Plan	Lieudit	Contenance HA A CA	Nature et Classe	Valeur par Parcelle
		REPORT	8 09 73		38283			REPORT			0
COMMUNE DE ESCOUT											
C	929	AUGAS	0 17 46 0 12 47 0 29 93	T 4 S tot.	1397 1 1398						
COMMUNE DE PRECILHON											
C	22	LOUBOUE	2 43 34 0 00 41 2 43 75	T 1 TS tot.	24334 24334						
C	35	PENINE	0 18 72 0 24 58 0 43 30	T 4 T 7 tot.	1498 246 1744						
C	128	GABAR SUD	0 70 00 0 70 00	T 7 tot.	700 700						
C	131	GABAR SUD	0 42 40 0 42 40	T 7 tot.	424 424						
C	175	GABAR NORD	0 03 13 0 03 13	TS tot.	3 3						
C	177	GABAR NORD	0 01 29 0 01 29	TS tot.	1 1						
C	179	GABAR NORD	0 00 51 0 00 51	TS tot.	1 1						
C	181	GABAR SUD	0 01 40 0 00 09 0 01 49	T 1 TS tot.	140 140						
A REPORTER			12 45 53		67028	A REPORTER					0

Lorsqu'il n'est pas

DÉSIGNATION DES PROPRIÉTAIRES (Désignation conforme aux articles 5 et 6 du décret du 4 janvier 1955) Compte 670 (suite)	PV Signé par : Jean-Clude Canal Président de la CIAF 	N° de Compte 670 Feuillet C
--	---	---------------------------------------


PARCELLES D'APPORT EN VUE DE L'AMENAGEMENT FONCIER AGRICOLE, FORESTIER ET ENVIRONNEMENTAL						LOTS ATTRIBUÉS A LA SUITE DE L'AMENAGEMENT FONCIER AGRICOLE, FORESTIER ET ENVIRONNEMENTAL									
Section	N° du Plan	Lieu dit	Contenance			Nature et Classe	Valeur par Parcelle	Section	N° du Plan	Lieu dit	Contenance			Nature et Classe	Valeur par Parcelle
			HA	A	CA						HA	A	CA		
		REPORT	12	45	53		67028			REPORT				0	
COMMUNE DE PRECILHON															
C	183	GABAR SUD	0	01	27	T 1	127								
			0	00	73	TS	1								
			0	02	00	tot.	128								
C	186	DU GABARN	0	00	84	T 3	80								
			0	00	08	TS									
			0	01	02	S									
			0	01	94	tot.	80								
C	187	DU GABARN	0	00	77	T 3	73								
			0	01	17	TS	1								
			0	01	94	tot.	74								
C	188	GABAR SUD	0	00	86	TS	1								
			0	00	58	S									
			0	01	44	tot.	1								
C	189	GABAR SUD	0	00	53	TS	1								
			0	00	91	S									
			0	01	44	tot.	1								
C	191	GABAR SUD	0	00	47	T 1	47								
			0	00	05	T 4	4								
			0	00	88	TS	1								
			0	01	40	tot.	52								
C	195	GABAR NORD	0	91	76	T 1	9176								
			0	06	89	TS	7								
			0	98	65	tot.	9183								
TOTAUX			13	54	34		76547	TOTAUX						0	

Lorsqu'il n'est pas mentionné

DÉSIGNATION DES PROPRIÉTAIRES (Désignation conforme aux articles 5 et 6 du décret du 4 janvier 1955) SCI DES COTEAUX LE GABARN 1741, RTE DE PAU, 64400 - OLORON SAINTE MARIE.	PV Signé par : Jean -Clude Canal Président de la CIAF 	N° de Compte 680 Feuillet Unique
---	--	--


PARCELLES D'APPORT EN VUE DE L'AMENAGEMENT FONCIER AGRICOLE, FORESTIER ET ENVIRONNEMENTAL						LOTS ATTRIBUÉS A LA SUITE DE L'AMENAGEMENT FONCIER AGRICOLE, FORESTIER ET ENVIRONNEMENTAL									
Section	N° du Plan	Lieu dit	Contenance			Nature et Classe	Valeur par Parcelle	Section	N° du Plan	Lieu dit	Contenance			Nature et Classe	Valeur par Parcelle
			HA	A	CA						HA	A	CA		
COMMUNE DE OLORON SAINTE MARIE							COMMUNE DE OLORON SAINTE MARIE								
B	178	LE GABARN	0	08	00	S	1	ZA	1060	LE GABARN	0	10	29	T 6	309
			0	08	00	tot.	1				0	29	31	S	3
											0	39	60	tot.	312
B	179	LE GABARN	0	08	10	S	1	ZA	1064	LE GABARN	0	11	67	S	1
			0	08	10	tot.	1				0	11	67	tot.	1
B	180	LE GABARN	0	07	00	T 6	210								
			0	26	40	S	3								
			0	33	40	tot.	213								
TOTAUX							0	49	50						215
TOTAUX							0	51	27						313

Lors de l'intégration

DÉSIGNATION DES PROPRIÉTAIRES (Désignation conforme aux articles 5 et 6 du décret du 4 janvier 1955) SOCIETE FRANCAISE DU RADIOTELEPHONE - SFR No SIREN : 343059564 CAMPUS SFR ST DENIS, 12 RUE JEAN-PHILIPPE RAMEAU, 93634 - SAINT-DENIS.	PV Signé par : Jean-Clude Canal Président de la CIAF 	N° de Compte 730 Feuillet Unique
--	---	--

PARCELLES D'APPORT EN VUE DE L'AMENAGEMENT FONCIER AGRICOLE, FORESTIER ET ENVIRONNEMENTAL						LOTS ATTRIBUÉS A LA SUITE DE L'AMENAGEMENT FONCIER AGRICOLE, FORESTIER ET ENVIRONNEMENTAL									
Section	N° du Plan	Lieu dit	Contenance			Nature et Classe	Valeur par Parcelle	Section	N° du Plan	Lieu dit	Contenance			Nature et Classe	Valeur par Parcelle
			HA	A	CA						HA	A	CA		
COMMUNE DE OLORON SAINTE MARIE							COMMUNE DE OLORON SAINTE MARIE								
C	402	SERRE SOEIX	0	03	08	S	0	ZB	1016	SERRE SOEIX	0	02	91	S	0
			0	03	08	tot.	0				0	02	91	tot.	0
TOTAUX			0	03	08		0	TOTAUX			0	02	91		0

Lorsqu'il n'est pas

DÉSIGNATION DES PROPRIÉTAIRES (Désignation conforme aux articles 5 et 6 du décret du 4 janvier 1955) SCI VIGNEAU No SIREN : 439855610 64870 - ESCOUT.						PV Signé par : Jean-Clude Canal Président de la CIAF 			N° de Compte 790 Feuillet Unique		
--	--	--	--	--	--	---	--	--	--	--	--


PARCELLES D'APPORT EN VUE DE L'AMENAGEMENT FONCIER AGRICOLE, FORESTIER ET ENVIRONNEMENTAL						LOTS ATTRIBUÉS A LA SUITE DE L'AMENAGEMENT FONCIER AGRICOLE, FORESTIER ET ENVIRONNEMENTAL									
Section	N° du Plan	Lieudit	Contenance			Nature et Classe	Valeur par Parcelle	Section	N° du Plan	Lieudit	Contenance			Nature et Classe	Valeur par Parcelle
			HA	A	CA						HA	A	CA		
COMMUNE DE ESCOUT						COMMUNE DE ESCOUT									
D	55	GABARN D'ESCOU	0 62 74			T 3	5960	ZA	1002	GABARN D'ESCOU	1 48 92			T 3	14147
			0 02 02			T 4	162				0 32 14			T 4	2571
			0 04 24			TS	4				0 02 36			TS	2
			0 69 00			tot.	6126				1 83 42			tot.	16720
D	389	GABARN D'ESCOU	0 87 38			T 3	8301	COMMUNE DE PRECILHON							
			0 40 65			T 4	3252	ZB	1081	GABAR NORD	0 26 80			T 4	2144
			1 28 03			tot.	11553				0 03 31			T 7	33
COMMUNE DE PRECILHON						COMMUNE DE PRECILHON									
C	201	GABAR NORD	0 27 69			T 4	2215				0 30 11			tot.	2177
			0 27 69			tot.	2215								
			TOTAUX			2 24 72	19894				TOTAUX			2 13 53	18897

Lorsqu'il n'est pas

DÉSIGNATION DES PROPRIÉTAIRES (Désignation conforme aux articles 5 et 6 du décret du 4 janvier 1955) ANANE El Hassane, né le 20 juillet 1960 à MAROC FIGUIG (99) demeurant FERME SOMBIELLE, SOEIX, 64400 - OLORON SAINTE MARIE. Epoux de CHBEL.	PV Signé par : Jean-Clude Canal Président de la CIAF 	N° de Compte 900 Feuillet Unique
--	---	--


PARCELLES D'APPORT EN VUE DE L'AMENAGEMENT FONCIER AGRICOLE, FORESTIER ET ENVIRONNEMENTAL						LOTS ATTRIBUÉS A LA SUITE DE L'AMENAGEMENT FONCIER AGRICOLE, FORESTIER ET ENVIRONNEMENTAL									
Section	N° du Plan	Lieudit	Contenance			Nature et Classe	Valeur par Parcelle	Section	N° du Plan	Lieudit	Contenance			Nature et Classe	Valeur par Parcelle
			HA	A	CA						HA	A	CA		
COMMUNE DE OLORON SAINTE MARIE							COMMUNE DE OLORON SAINTE MARIE								
C	87	SERRE SOEIX	0	04	50	S	0	ZD	1	SERRE SOEIX	0	04	81	TS	5
						tot.	0							S	4
														tot.	9
C	88	SERRE SOEIX	0	02	14	TS	2								
						S	1								
						tot.	3								
C	385	SERRE SOEIX	0	01	70	TS	2								
						tot.	2								
C	387	SERRE SOEIX	0	01	23	TS	1								
						S									
						tot.	1								
C	389	SERRE SOEIX	0	05	68	TS	6								
						S	2								
						tot.	8								
			TOTAUX				14				TOTAUX				9
			0 44 90								0 40 81				

Lorsqu'il n'est pas mentionné

DÉSIGNATION DES PROPRIÉTAIRES (Désignation conforme aux articles 5 et 6 du décret du 4 janvier 1955) ARANGOIS Christian, né le 1er septembre 1959 à ESCOUT (64870) demeurant 4 RUE LACOSTE, 64870 - ESCOUT. Célibataire.	PV Signé par : Jean-Clude Canal Président de la CIAF 	N° de Compte 970 Feuillet Unique
--	---	--


PARCELLES D'APPORT EN VUE DE L'AMENAGEMENT FONCIER AGRICOLE, FORESTIER ET ENVIRONNEMENTAL						LOTS ATTRIBUÉS A LA SUITE DE L'AMENAGEMENT FONCIER AGRICOLE, FORESTIER ET ENVIRONNEMENTAL									
Section	N° du Plan	Lieu dit	Contenance			Nature et Classe	Valeur par Parcelle	Section	N° du Plan	Lieu dit	Contenance			Nature et Classe	Valeur par Parcelle
			HA	A	CA						HA	A	CA		
COMMUNE DE PRECILHON							COMMUNE DE PRECILHON								
C	69	SOULOS	0	31	80	T 1	3180	ZA	65	SOULOS	0	32	98	T 1	3298
			0	00	67	TS	1				0	00	52	TS	1
			0	32	47	tot.	3181				0	33	50	tot.	3299
TOTAUX			0	32	47		3181	TOTAUX			0	33	50		3299

Lorsqu'il n'est pas

DÉSIGNATION DES PROPRIÉTAIRES (Désignation conforme aux articles 5 et 6 du décret du 4 janvier 1955) ARANGOIS Francis Germain Bernard, né le 3 décembre 1957 à ESCOUT (64870) demeurant 5 RUE LACOSTE, 64870 - ESCOUT. Epoux de BAGOLE Monique.	PV Signé par : Jean-Clude Canal Président de la CIAF 	N° de Compte 990 Feuillet Unique
---	---	--


PARCELLES D'APPORT EN VUE DE L'AMENAGEMENT FONCIER AGRICOLE, FORESTIER ET ENVIRONNEMENTAL						LOTS ATTRIBUÉS A LA SUITE DE L'AMENAGEMENT FONCIER AGRICOLE, FORESTIER ET ENVIRONNEMENTAL											
Section	N° du Plan	Lieu dit	Contenance			Nature et Classe	Valeur par Parcelle	Section	N° du Plan	Lieu dit	Contenance			Nature et Classe	Valeur par Parcelle		
			HA	A	CA						HA	A	CA				
COMMUNE DE ESCOUT							COMMUNE DE ESCOUT										
D	412	GABARN D'ESCOUT	0	03	47	T 4	278	ZA	1047	GABARN D'ESCOUT	1	05	02	T 4	8402		
			0	03	47	tot.	278				0	20	47	T 7	205		
D	414	GABARN D'ESCOUT	1	06	96	T 4	8557				0	32	58	TS	33		
			0	20	49	T 7	205				1	58	07	tot.	8640		
			0	30	14	TS	30										
			1	57	59	tot.	8792										
TOTAUX							1	61	06	9070	TOTAUX						
							1	58	07	8640							

Lors de l'INTEGREM

DÉSIGNATION DES PROPRIÉTAIRES (Désignation conforme aux articles 5 et 6 du décret du 4 janvier 1955) ARANGOIS Robert, né le 11 février 1961 à ESCOUT (64870) demeurant 2 IMP HONORE DAUMIER, 31140 - ST ALBAN. Epoux de GUIRAUD Christiane.	PV Signé par : Jean-Clude Canal Président de la CIAF 	N° de Compte 1010 Feuillet Unique
---	---	---


PARCELLES D'APPORT EN VUE DE L'AMENAGEMENT FONCIER AGRICOLE, FORESTIER ET ENVIRONNEMENTAL						LOTS ATTRIBUÉS A LA SUITE DE L'AMENAGEMENT FONCIER AGRICOLE, FORESTIER ET ENVIRONNEMENTAL									
Section	N° du Plan	Lieu dit	Contenance			Nature et Classe	Valeur par Parcelle	Section	N° du Plan	Lieu dit	Contenance			Nature et Classe	Valeur par Parcelle
			HA	A	CA						HA	A	CA		
COMMUNE DE ESCOUT							COMMUNE DE ESCOUT								
C	822	AUGAS	2	32	79	T 4	18623	ZA	1032	AUGAS	2	36	18	T 4	18894
			0	10	84	T 7	108				0	07	64	TS	8
			0	11	54	TS	12				2	43	82	tot.	18902
			2	55	17	tot.	18743								
TOTAUX			2	55	17		18743	TOTAUX			2	43	82		18902

Lorsqu'il n'est pas

DÉSIGNATION DES PROPRIÉTAIRES (Désignation conforme aux articles 5 et 6 du décret du 4 janvier 1955) ARRICASTRES Michel, né le 30 avril 1965 à OLORON-SAINTE-MARIE (64400) demeurant 3, RUE DES CHEMINS DE COMPOSTELLES, 64400 - OLORON-SAINTE-MARIE.	PV Signé par : Jean-Clude Canal Président de la CIAF 	N° de Compte 1050 Feuillet Unique
--	---	---


PARCELLES D'APPORT EN VUE DE L'AMENAGEMENT FONCIER AGRICOLE, FORESTIER ET ENVIRONNEMENTAL						LOTS ATTRIBUÉS A LA SUITE DE L'AMENAGEMENT FONCIER AGRICOLE, FORESTIER ET ENVIRONNEMENTAL									
Section	N° du Plan	Lieudit	Contenance			Nature et Classe	Valeur par Parcelle	Section	N° du Plan	Lieudit	Contenance			Nature et Classe	Valeur par Parcelle
			HA	A	CA						HA	A	CA		
COMMUNE DE PRECILHON						COMMUNE DE PRECILHON									
C	90	CARREROTE	0 69 33			T 3					0 00 45		T 1	45	
			0 09 27			TS					1 64 74		T 3	15650	
			0 78 60			tot.					0 34 61		TS	35	
											1 99 80		tot.	15730	
C	91	CARREROTE	0 98 77			T 3	9383								
			0 28 23			TS	28								
			1 27 00			tot.	9411								
TOTAUX			2 05 60				16006	TOTAUX			1 99 80			15730	

Lorsqu'il n'est pas mentionné, les renseignements sont ceux en vigueur à la date de la présente délibération.

DÉSIGNATION DES PROPRIÉTAIRES (Désignation conforme aux articles 5 et 6 du décret du 4 janvier 1955)						PV Signé par : Jean -Clude Canal Président de la CIAF 			N° de Compte 1290 Feuillet A		
Mme BAULON-LORRIOT Alain. DEBATS Cécile Marie Françoise, née le 16 octobre 1939 à OLORON SAINTE MARIE (64400) demeurant 3 AV DU LYCEE LAKANAL, 92340 - BOURG LA REINE. Epouse de BAULON-LORRIOT Alain.											


PARCELLES D'APPORT EN VUE DE L'AMENAGEMENT FONCIER AGRICOLE, FORESTIER ET ENVIRONNEMENTAL						LOTS ATTRIBUÉS A LA SUITE DE L'AMENAGEMENT FONCIER AGRICOLE, FORESTIER ET ENVIRONNEMENTAL					
Section	N° du Plan	Lieudit	Contenance HA A CA	Nature et Classe	Valeur par Parcelle	Section	N° du Plan	Lieudit	Contenance HA A CA	Nature et Classe	Valeur par Parcelle
COMMUNE DE OLORON SAINTE MARIE						COMMUNE DE OLORON SAINTE MARIE					
C	21	BANLIEUE SAINTE CROIX	6 92 42 0 27 96 0 13 72 7 34 10	T 2 T 7 TS tot.	67165 280 14 67459	ZA	1043	BANLIEUE SAINTE CROIX	6 58 94 0 27 90 0 21 83 7 08 67	T 2 T 7 TS tot.	63917 279 22 64218
C	22	BANLIEUE SAINTE CROIX	0 78 20 0 78 20	TS tot.	78 78	ZB	1022	BANLIEUE SAINTE CROIX	2 42 23 0 81 30 4 99 13 0 20 81 1 17 18 0 39 50 0 47 18 10 47 33	T 2 T 4 T 5 T 6 T 7 TS S tot.	23496 6504 19965 624 1172 40 5 51806
C	23	BANLIEUE SAINTE CROIX	0 82 20 0 82 20	TS tot.	82 82						
C	24	BANLIEUE SAINTE CROIX	2 50 40 2 50 40	T 2 tot.	24289 24289						
C	25	BANLIEUE SAINTE CROIX	0 93 40 0 93 40	T 7 tot.	934 934						
C	26	BANLIEUE SAINTE CROIX	0 22 90 0 22 90	T 7 tot.	229 229						
C	38	BANLIEUE SAINTE CROIX	0 18 00 0 18 00	T 6 tot.	540 540						
C	39	BANLIEUE SAINTE CROIX	0 00 50 0 00 50	S tot.	0 0						
C	40	BANLIEUE SAINTE CROIX	0 20 40 0 20 40	S tot.	2 2						
C	41	BANLIEUE SAINTE CROIX	0 25 25 0 25 25	S tot.	3 3						
C	42	BANLIEUE SAINTE CROIX	0 07 35 0 07 35	T 5 tot.	294 294						
			A REPORTER	13 32 70	93910				A REPORTER	17 56 00	116024

Lorsqu'il n'est pas

DÉSIGNATION DES PROPRIÉTAIRES (Désignation conforme aux articles 5 et 6 du décret du 4 janvier 1955) Compte 1290 (suite)	PV Signé par : Jean-Clude Canal Président de la CIAF 	N° de Compte 1290 Feuillet B
--	---	--


PARCELLES D'APPORT EN VUE DE L'AMENAGEMENT FONCIER AGRICOLE, FORESTIER ET ENVIRONNEMENTAL						LOTS ATTRIBUÉS A LA SUITE DE L'AMENAGEMENT FONCIER AGRICOLE, FORESTIER ET ENVIRONNEMENTAL									
Section	N° du Plan	Lieu dit	Contenance			Nature et Classe	Valeur par Parcelle	Section	N° du Plan	Lieu dit	Contenance			Nature et Classe	Valeur par Parcelle
			HA	A	CA						HA	A	CA		
		REPORT	13	32	70		93910			REPORT	17	56	00		116024
COMMUNE DE OLORON SAINTE MARIE															
C	43	BANLIEUE SAINTE CROIX	3	40	69	T 5	13628								
			0	17	85	TS	18								
			0	00	01	S									
			3	58	55	tot.	13646								
C	44	BANLIEUE SAINTE CROIX	0	80	13	T 4	6410								
			0	06	57	TS	7								
			0	86	70	tot.	6417								
C	330	BANLIEUE SAINTE CROIX	0	46	61	T 5	1864								
			0	01	36	T 6	41								
			0	02	39	TS	2								
			0	50	36	tot.	1907								
C	331	BANLIEUE SAINTE CROIX	1	03	92	T 5	4157								
			0	00	54	T 6	16								
			0	09	30	TS	9								
			1	13	76	tot.	4182								
TOTAUX			19	42	07		120062	TOTAUX			17	56	00		116024

Lors de l'intégration

<p>DÉSIGNATION DES PROPRIÉTAIRES (Désignation conforme aux articles 5 et 6 du décret du 4 janvier 1955)</p> <p style="text-align: center;">Biens Indivis.</p> <p>1) BERTHAUD Claude Louis Albert, né le 19 février 1926 à BOUTLETIS, ALGERIE demeurant 221 CHEMIN DU GABARN, 64400 - OLORON SAINTE MARIE. Epoux de TALLET Louise.</p> <p>2) Mme BERTHAUD Claude. TALLET Louise, née le 19 août 1926 à REBENACQ (64) demeurant 221 CHE DU GABARN, 64400 - OLORON SAINTE MARIE. Epouse de BERTHAUD Claude.</p>	<p>PV Signé par : Jean -Clude Canal Président de la CIAF</p> 	<p>N° de Compte 1470</p> <p>Feuillet Unique</p>
---	---	--

PARCELLES D'APPORT EN VUE DE L'AMENAGEMENT FONCIER AGRICOLE, FORESTIER ET ENVIRONNEMENTAL						LOTS ATTRIBUÉS A LA SUITE DE L'AMENAGEMENT FONCIER AGRICOLE, FORESTIER ET ENVIRONNEMENTAL									
Section	N° du Plan	Lieu dit	Contenance			Nature et Classe	Valeur par Parcelle	Section	N° du Plan	Lieu dit	Contenance			Nature et Classe	Valeur par Parcelle
			HA	A	CA						HA	A	CA		
COMMUNE DE OLORON SAINTE MARIE							COMMUNE DE OLORON SAINTE MARIE								
B	359	DU GABARN	0	28	52	S	3	ZA	1002	GABAR NORD	0	30	86	S	3
			0	28	52	tot.	3				0	30	86	tot.	3
TOTAUX			0	28	52		3	TOTAUX			0	30	86		3

Lorsqu'il n'est pas mentionné

<p>DÉSIGNATION DES PROPRIÉTAIRES (Désignation conforme aux articles 5 et 6 du décret du 4 janvier 1955)</p> <p>Mme BIAIS Bertrand. DE SUPERVIELLE Christiane, née le 8 février 1935 à OLORON SAINTE MARIE (64400) demeurant 70 RUE JEAN JACQUES ROUSSEAU, 18000 - BOURGES. Epouse de BIAIS Bertrand.</p>	<p>PV Signé par : Jean-Clude Canal Président de la CIAF</p> 	<p>N° de Compte 1500</p> <p>Feuillet Unique</p>
--	---	--

PARCELLES D'APPORT EN VUE DE L'AMENAGEMENT FONCIER AGRICOLE, FORESTIER ET ENVIRONNEMENTAL						LOTS ATTRIBUÉS A LA SUITE DE L'AMENAGEMENT FONCIER AGRICOLE, FORESTIER ET ENVIRONNEMENTAL					
Section	N° du Plan	Lieudit	Contenance HA A CA	Nature et Classe	Valeur par Parcelle	Section	N° du Plan	Lieudit	Contenance HA A CA	Nature et Classe	Valeur par Parcelle
COMMUNE DE BIDOS						COMMUNE DE BIDOS					
AA	82	SUPERVIELLE	0 92 46 4 05 99 1 25 85 0 34 57 0 01 53 6 60 40	T 1 T 6 T 7 TS S tot.	9246 12180 1259 35 22720	ZA	1500	DU PIC D ANIE	1 05 04 0 17 70 0 18 11 1 40 85	T 1 T 7 S tot.	10504 177 2 10683
AA	152	DU CAPITAINE JEAN PIERRE	2 16 62 0 06 83 2 23 45	T 1 TS tot.	21662 7 21669	ZA	1501	SUPERVIELLE	0 92 14 2 51 66 1 33 84 4 05 96 2 14 38 0 38 13 0 01 64 11 37 75	T 1 T 4 T 5 T 6 T 7 TS S tot.	9214 20133 5354 12179 2144 38 49062
AA	153	DU PIC D ARLAS	1 07 08 0 18 04 0 18 22 1 43 34	T 1 T 7 S tot.	10708 180 2 10890	ZA	1503	DU CAPITAINE JEAN PIERRE	2 15 88 0 04 30 0 00 01 2 20 19	T 1 TS S tot.	21588 4 21592
AB	29	SUPERVIELLE	2 35 20 1 27 35 0 88 60 0 04 48 4 55 63	T 4 T 5 T 7 TS tot.	18816 5094 886 4 24800						
AB	32	DU CAPITAINE JEAN PIERRE	0 15 18 0 12 14 0 27 32	T 4 T 5 tot.	1214 486 1700						
			TOTAUX	15 10 14	81779				TOTAUX	14 98 79	81337

Lorsqu'il n'est pas

DÉSIGNATION DES PROPRIÉTAIRES (Désignation conforme aux articles 5 et 6 du décret du 4 janvier 1955)

Nu-Propriétaire.
 1) BITAILLOU Gilles Christophe, né le 24 juillet 1983 à OLORON SAINTE MARIE (64400) demeurant 1630 RTE DES CRETES, 64400 - OLORON SAINTE MARIE. Célibataire.


Usufruitrière.
 2) SUHAS Marie Micaëla, née le 8 janvier 1955 à UDAX, ESPAGNE demeurant 1630 ROUTE DES CRETES, 64400 - OLORON SAINTE MARIE. Célibataire.

PV Signé par :
 Jean-Clude Canal
 Président de la CIAF

N° de Compte
 1580
 Feuillet Unique


PARCELLES D'APPORT EN VUE DE L'AMENAGEMENT FONCIER AGRICOLE, FORESTIER ET ENVIRONNEMENTAL						LOTS ATTRIBUÉS A LA SUITE DE L'AMENAGEMENT FONCIER AGRICOLE, FORESTIER ET ENVIRONNEMENTAL											
Section	N° du Plan	Lieudit	Contenance			Nature et Classe	Valeur par Parcelle	Section	N° du Plan	Lieudit	Contenance			Nature et Classe	Valeur par Parcelle		
			HA	A	CA						HA	A	CA				
COMMUNE DE OLORON SAINTE MARIE								COMMUNE DE OLORON SAINTE MARIE									
C	332	SERRE SOEIX	0	49	35	T 6	1481	ZC	1021	SERRE SOEIX	0	50	09	T 6	1503		
			0	49	35	tot.	1481				0	50	09	tot.	1503		
			TOTAUX				0 49 35	1481				TOTAUX				0 50 09	1503

Lorsqu'il n'est pas

<p>DÉSIGNATION DES PROPRIÉTAIRES (Désignation conforme aux articles 5 et 6 du décret du 4 janvier 1955)</p> <p style="text-align: right;">Biens Indivis.</p> <p>1) BOIDOUX Charles Jules, né le 9 janvier 1933 à LOMME (59) demeurant 1271 RTE DE PAU, 64400 - OLORON SAINTE MARIE. Epoux de LAGRAVE Gisèle.</p> <p>2) Mme BOIDOUX Charles. LAGRAVE Gisèle Justine Jeanne, née le 26 septembre 1936 à OLORON SAINTE MARIE (64400) demeurant 1271 RTE DE PAU, 64400 - OLORON SAINTE MARIE. Epouse de BOIDOUX Charles.</p>	<p>PV Signé par :</p> <p>Jean-Clude Canal Président de la CIAF</p> 	<p>N° de Compte 1620</p> <p>Feuillet Unique</p>
---	--	---


PARCELLES D'APPORT EN VUE DE L'AMENAGEMENT FONCIER AGRICOLE, FORESTIER ET ENVIRONNEMENTAL						LOTS ATTRIBUÉS A LA SUITE DE L'AMENAGEMENT FONCIER AGRICOLE, FORESTIER ET ENVIRONNEMENTAL										
Section	N° du Plan	Lieudit	Contenance			Nature et Classe	Valeur par Parcelle	Section	N° du Plan	Lieudit	Contenance			Nature et Classe	Valeur par Parcelle	
			HA	A	CA						HA	A	CA			
COMMUNE DE OLORON SAINTE MARIE							COMMUNE DE OLORON SAINTE MARIE									
B	173	LE GABARN	0	02	91	T 7	29	ZA	1016	LE GABARN	0	07	97	T 7	80	
						S	2							S	6	
						tot.	31							tot.	86	
B	174	LE GABARN	0	09	01	T 7	90									
						S	4									
						tot.	94									
TOTAUX							0	68	20							
TOTAUX							0	66	40							

Lorsqu'il n'est pas

<p>DÉSIGNATION DES PROPRIÉTAIRES (Désignation conforme aux articles 5 et 6 du décret du 4 janvier 1955)</p> <p style="text-align: right;">Nue-Propriétaire.</p> <p>1) LABRUCHERIE Agnès Constance, née le 8 mai 1982 à PAU (64000) demeurant 34 RUE DES AUGAS, 64870 - ESCOUT. Célibataire.</p> <p style="text-align: right;">Usufruitière.</p> <p>2) Mme LABRUCHERIE. CAPDEVIELLE Marie-Louise, née le 3 février 1948 à ESCOT (64490) demeurant 36 RUE DES AUGAS, 64870 - ESCOUT. Epouse de LABRUCHERIE. Biens propres de la femme.</p>	<p>PV Signé par : Jean-Clude Canal Président de la CIAF</p> 	<p>N° de Compte 1870</p> <p>Feuillet Unique</p>
---	--	--


PARCELLES D'APPORT EN VUE DE L'AMENAGEMENT FONCIER AGRICOLE, FORESTIER ET ENVIRONNEMENTAL						LOTS ATTRIBUÉS A LA SUITE DE L'AMENAGEMENT FONCIER AGRICOLE, FORESTIER ET ENVIRONNEMENTAL									
Section	N° du Plan	Lieu dit	Contenance			Nature et Classe	Valeur par Parcelle	Section	N° du Plan	Lieu dit	Contenance			Nature et Classe	Valeur par Parcelle
			HA	A	CA						HA	A	CA		
COMMUNE DE ESCOUT							COMMUNE DE ESCOUT								
D	10	PEYRELADE D ESCOUT	2 57 21			T 3	24435	ZB	13	PEYRELADE D ESCOUT	2 55 23			T 3	24247
			1 13 31			T 7	1133				0 91 21			T 7	912
			0 09 98			TS	10				0 06 57			TS	7
			3 80 50			tot.	25578				3 53 01			tot.	25166
TOTAUX			3 80 50				25578	TOTAUX			3 53 01				25166

Lorsqu'il n'est pas

<p>DÉSIGNATION DES PROPRIÉTAIRES (Désignation conforme aux articles 5 et 6 du décret du 4 janvier 1955)</p> <p style="text-align: center;">Biens Indivis.</p> <p>1) CAPDEVIELLE Robert Yves Marcel Dominique, né le 28 janvier 1956 à NICE (06300) demeurant 76 BD BISCHOFFSHEIM, 06300 - NICE. Epoux de HEYRAUD Sylvie.</p> <p>2) Mme BAILET Jean. CAPDEVIELLE Nicole Madeleine Catherine Marie, née le 6 août 1963 à NICE (06300) demeurant CITE DU SOLEIL L'AIGLE A, RUE GASTON MOUTON, 06340 - LA TRINITE. Epouse de BAILET Jean.</p>	<p>PV Signé par : Jean-Clude Canal Président de la CIAF</p> 	<p>N° de Compte 2000</p> <p>Feuillet Unique</p>
---	--	--


PARCELLES D'APPORT EN VUE DE L'AMENAGEMENT FONCIER AGRICOLE, FORESTIER ET ENVIRONNEMENTAL						LOTS ATTRIBUÉS A LA SUITE DE L'AMENAGEMENT FONCIER AGRICOLE, FORESTIER ET ENVIRONNEMENTAL									
Section	N° du Plan	Lieu dit	Contenance			Nature et Classe	Valeur par Parcelle	Section	N° du Plan	Lieu dit	Contenance			Nature et Classe	Valeur par Parcelle
			HA	A	CA						HA	A	CA		
COMMUNE DE OLRON SAINTE MARIE						COMMUNE DE OLRON SAINTE MARIE									
C	7	BANLIEUE SAINTE CROIX	2 08 68			T 5	8347	ZB	1023	BANLIEUE SAINTE CROIX	2 21 31			T 6	6639
			0 06 32			TS	6				0 65 28			T 7	653
			2 15 00			tot.	8353				0 22 77			TS	23
											3 09 36			tot.	7315
C	35	BANLIEUE SAINTE CROIX	0 33 18			T 6	995	ZB	1024	BANLIEUE SAINTE CROIX	2 04 72			T 5	8189
			0 00 42			TS	995				0 05 38			TS	5
			0 33 60			tot.	995				2 10 10			tot.	8194
C	36	BANLIEUE SAINTE CROIX	1 86 90			T 6	5607								
			0 66 01			T 7	660								
			0 21 79			TS	22								
			2 74 70			tot.	6289								
TOTAUX			5 23 30				15637	TOTAUX			5 19 46				15509

L'original INTEGREMENT

<p>DÉSIGNATION DES PROPRIÉTAIRES (Désignation conforme aux articles 5 et 6 du décret du 4 janvier 1955)</p> <p style="text-align: center;">Biens Indivis.</p> <p>1) Mme CARRIER Herve. COUSTE Sophie Anne, née le 30 août 1972 à PAU (64000) demeurant 22 RUE MARC ANTOINE DE NOE, 64230 - LESCAR. Epouse de CARRIER Herve. Biens propres de la femme.</p> <p>2) Mme LASSUS Jean. COUSTE Cécile, née le 11 juin 1974 à PAU (64000) demeurant 2 ALL DU ROND POINT, 64140 - BILLERE. Epouse de LASSUS Jean. Biens propres de la femme.</p> <p>3) Mme VAN BEEK Nicolas. COUSTE Claire, née le 11 juin 1974 à PAU (64000) demeurant 1 RUE PRINCIPALE, TETANGE (LUXEMBOURG). Epouse de VAN BEEK Nicolas. Biens propres de la femme.</p> <p>4) COUSTE Jean-Marc, né le 24 octobre 1970 à PAU (64000) demeurant 17 RUE PASTEUR, 94120 - FONTENAY SOUS BOIS. Célibataire.</p>	<p>PV Signé par : Jean-Clude Canal Président de la CIAF</p> 	<p>N° de Compte 2060</p> <p>Feuillet Unique</p>
--	---	---


PARCELLES D'APPORT EN VUE DE L'AMENAGEMENT FONCIER AGRICOLE, FORESTIER ET ENVIRONNEMENTAL						LOTS ATTRIBUÉS A LA SUITE DE L'AMENAGEMENT FONCIER AGRICOLE, FORESTIER ET ENVIRONNEMENTAL											
Section	N° du Plan	Lieudit	Contenance			Nature et Classe	Valeur par Parcelle	Section	N° du Plan	Lieudit	Contenance			Nature et Classe	Valeur par Parcelle		
			HA	A	CA						HA	A	CA				
COMMUNE DE OLORON SAINTE MARIE								COMMUNE DE OLORON SAINTE MARIE									
B	287	LE GABARN HOURTICQ	5	55	00	T 7	5550	ZA	1013	LE GABARN HOURTICQ	5	47	90	T 7	5479		
			5	55	00	tot.	5550				5	47	90	tot.	5479		
			TOTAUX				5 55 00	5550				TOTAUX				5 47 90	5479

Lorsqu'il n'est pas

<p>DÉSIGNATION DES PROPRIÉTAIRES (Désignation conforme aux articles 5 et 6 du décret du 4 janvier 1955)</p> <p style="text-align: center;">Nus-Propriétaires.</p> <p style="text-align: center;">Pour 1/3 en nue-propiété :</p> <p>1) CASSIAU Catherine, née le 19 septembre 1961 à OLRON-SAINTE-MARIE (64400) demeurant 64, RUE D'ASPE, 64400 - OLRON-SAINTE-MARIE. Biens propres de la femme.</p> <p style="text-align: center;">Pour 1/3 en nue-propiété :</p> <p>2) CASSIAU Didier Maurice, né le 5 avril 1963 à OLRON-SAINTE-MARIE (64400) demeurant 33, AVENUE DE PRECILHON, 64400 - OLRON-SAINTE-MARIE. Epoux de LOUNE. Biens propres du mari.</p> <p style="text-align: center;">Pour 1/3 en nue-propiété :</p> <p>3) CASSIAU Muriel, née le 30 mai 1972 à OLRON-SAINTE-MARIE (64400) demeurant 89, RUE D'ASPE, 64400 - OLRON-SAINTE-MARIE. Biens propres de la femme.</p> <p style="text-align: center;">Usufruitière.</p> <p>4) Mme Vve CASSIAU Jean. BALESTRA Josette Maguy, née le 29 septembre 1929 à ANTIBES (06600) demeurant 89, RUE D'ASPE, 64400 - OLRON-SAINTE-MARIE. Veuve de CASSIAU Jean.</p>	<p>PV Signé par : Jean-Clude Canal Président de la CIAF</p> 	<p>N° de Compte 2150</p> <p>Feuillet Unique</p>
--	--	--


PARCELLES D'APPORT EN VUE DE L'AMENAGEMENT FONCIER AGRICOLE, FORESTIER ET ENVIRONNEMENTAL						LOTS ATTRIBUÉS A LA SUITE DE L'AMENAGEMENT FONCIER AGRICOLE, FORESTIER ET ENVIRONNEMENTAL									
Section	N° du Plan	Lieudit	Contenance			Nature et Classe	Valeur par Parcelle	Section	N° du Plan	Lieudit	Contenance			Nature et Classe	Valeur par Parcelle
			HA	A	CA						HA	A	CA		
COMMUNE DE OLRON SAINTE MARIE								COMMUNE DE OLRON SAINTE MARIE							
C	290	BANLIEUE SAINTE CROIX	0 65 17			T 6	1955	ZA	1058	BANLIEUE SAINTE CROIX	0 65 96			T 6	1979
			0 00 26			T 7	3				0 00 79			T 7	8
			0 65 43			tot.	1958				0 66 75			tot.	1987
TOTAUX			0 65 43				1958	TOTAUX			0 66 75				1987

Lorsqu'il n'est pas

<p>DÉSIGNATION DES PROPRIÉTAIRES (Désignation conforme aux articles 5 et 6 du décret du 4 janvier 1955)</p> <p style="text-align: center;">Biens de communauté.</p> <p>1) CASSIAU Pierre, né le 25 décembre 1945 à OLRON SAINTE MARIE (64400), 2) SOULE-CHANDELLE Anne Louise, son épouse, née le 2 février 1950 à PARIS 06 (75) demeurant ensemble D'ASPE PROLONGE, BANLIEUE SAINTE CROIX, 64400 - OLRON SAINTE MARIE.</p>	<p>PV Signé par : Jean-Clude Canal Président de la CIAF</p> 	<p>N° de Compte 2160</p> <p>Feuillet Unique</p>
--	--	---


PARCELLES D'APPORT EN VUE DE L'AMENAGEMENT FONCIER AGRICOLE, FORESTIER ET ENVIRONNEMENTAL						LOTS ATTRIBUÉS A LA SUITE DE L'AMENAGEMENT FONCIER AGRICOLE, FORESTIER ET ENVIRONNEMENTAL										
Section	N° du Plan	Lieu dit	Contenance			Nature et Classe	Valeur par Parcelle	Section	N° du Plan	Lieu dit	Contenance			Nature et Classe	Valeur par Parcelle	
			HA	A	CA						HA	A	CA			
COMMUNE DE OLRON SAINTE MARIE							COMMUNE DE OLRON SAINTE MARIE									
C	27	BANLIEUE SAINTE CROIX	1 07 90			T 7	1079	ZA	1044	BANLIEUE SAINTE CROIX	1 85 30			T 6	5559	
			1 07 90			tot.	1079				1 71 38			T 7	1714	
											3 56 68			tot.	7273	
C	373	BANLIEUE SAINTE CROIX	1 82 55			T 6	5477									
			0 61 21			T 7	612									
			0 06 58			S	1									
			2 50 34			tot.	6090									
TOTAUX							3 58 24									7169
TOTAUX							3 56 68									7273

Lors de l'INTEGREMENT

DÉSIGNATION DES PROPRIÉTAIRES (Désignation conforme aux articles 5 et 6 du décret du 4 janvier 1955) CHELET Firmin Joseph, né le 13 décembre 1934 à PRECILHON (64400) demeurant 15 CHE D'ES BIES, 64400 - PRECILHON. Epoux de TURON Michèle.	PV Signé par : Jean-Clude Canal Président de la CIAF 	N° de Compte 2290 Feuillet Unique
---	---	---


PARCELLES D'APPORT EN VUE DE L'AMENAGEMENT FONCIER AGRICOLE, FORESTIER ET ENVIRONNEMENTAL						LOTS ATTRIBUÉS A LA SUITE DE L'AMENAGEMENT FONCIER AGRICOLE, FORESTIER ET ENVIRONNEMENTAL									
Section	N° du Plan	Lieu dit	Contenance			Nature et Classe	Valeur par Parcelle	Section	N° du Plan	Lieu dit	Contenance			Nature et Classe	Valeur par Parcelle
			HA	A	CA						HA	A	CA		
COMMUNE DE PRECILHON						COMMUNE DE PRECILHON									
C	73	SOULOS	0	55	72	T 1	5572	ZB	1079	GABAR SUD	0	55	35	T 1	5535
			0	02	12	TS	2				0	55	35	tot.	5535
			0	57	84	tot.	5574								
TOTAUX			0	57	84		5574	TOTAUX			0	55	35		5535

Lorsqu'il n'est pas mentionné

<p>DÉSIGNATION DES PROPRIÉTAIRES (Désignation conforme aux articles 5 et 6 du décret du 4 janvier 1955)</p> <p style="text-align: center;">Biens de communauté.</p> <p>1) CIMORRA Bernard Maurice, né le 13 septembre 1946 à LYON 2EME (69), 2) LAHARGUE Marie, son épouse, née le 25 septembre 1946 à ORIN (64400) demeurant ensemble 9 CHE DU GABARN, 64400 - PRECILHON.</p>	<p>PV Signé par : Jean -Clude Canal Président de la CIAF</p> 	<p>N° de Compte 2310</p> <p>Feuillet Unique</p>
---	---	---


PARCELLES D'APPORT EN VUE DE L'AMENAGEMENT FONCIER AGRICOLE, FORESTIER ET ENVIRONNEMENTAL						LOTS ATTRIBUÉS A LA SUITE DE L'AMENAGEMENT FONCIER AGRICOLE, FORESTIER ET ENVIRONNEMENTAL									
Section	N° du Plan	Lieu dit	Contenance			Nature et Classe	Valeur par Parcelle	Section	N° du Plan	Lieu dit	Contenance			Nature et Classe	Valeur par Parcelle
			HA	A	CA						HA	A	CA		
COMMUNE DE ESCOUT							COMMUNE DE PRECILHON								
D	262	GABARN D'ESCOUT	0 70 49			T 3	6697	ZB	1084	GABAR SUD	2 49 27			T 1	24927
			0 98 89			T 7	989				0 23 22			TS	23
			1 69 38			tot.	7686				0 86 72			S	9
											3 59 21			tot.	24959
COMMUNE DE PRECILHON															
C	161	DU GABARN	0 23 93			S	2								
			0 23 93			tot.	2								
C	190	GABAR SUD	1 19 71			T 1	11971								
			0 01 39			TS	1								
			0 64 39			S	6								
			1 85 49			tot.	11978								
C	192	GABAR SUD	0 57 76			T 1	5776								
			0 03 34			TS	3								
			0 61 10			tot.	5779								
TOTAUX			4 39 90				25445	TOTAUX			3 59 21				24959

Lors de l'INTEGREM

DÉSIGNATION DES PROPRIÉTAIRES (Désignation conforme aux articles 5 et 6 du décret du 4 janvier 1955) CLAVERIE Bernard Germain Armand, né le 4 novembre 1978 à BORDEAUX (33200) demeurant GABARN, 940 CHE DE BOILA, 64400 - OLORON SAINTE MARIE. Célibataire.	PV Signé par : Jean-Clude Canal Président de la CIAF 	N° de Compte 2320 Feuillet Unique
---	---	---

PARCELLES D'APPORT EN VUE DE L'AMENAGEMENT FONCIER AGRICOLE, FORESTIER ET ENVIRONNEMENTAL						LOTS ATTRIBUÉS A LA SUITE DE L'AMENAGEMENT FONCIER AGRICOLE, FORESTIER ET ENVIRONNEMENTAL															
Section	N° du Plan	Lieu dit	Contenance			Nature et Classe	Valeur par Parcelle	Section	N° du Plan	Lieu dit	Contenance			Nature et Classe	Valeur par Parcelle						
			HA	A	CA						HA	A	CA								
COMMUNE DE OLORON SAINTE MARIE							COMMUNE DE OLORON SAINTE MARIE														
B	528	DE BOILA	0	15	00	S	2	ZA	1023	LE GABARN HOURTICQ	0	14	23	S	1						
			0	15	00	tot.	2				0	14	23	tot.	1						
COMMUNE DE ESCOUT							COMMUNE DE ESCOUT														
D	35	PEYRELADE D ESCOUT	0	03	12	T 3	296	ZB	5	PEYRELADE D ESCOUT	0	04	15	T 3	394						
			1	34	35	T 7	1344				0	01	96	T 4	157						
			0	08	53	TS	9				1	42	38	T 7	1424						
			1	46	00	tot.	1649				1	48	49	tot.	1975						
TOTAUX							1	61	00	1651	TOTAUX							1	62	72	1976

Lors de l'INTEGREM

<p>DÉSIGNATION DES PROPRIÉTAIRES (Désignation conforme aux articles 5 et 6 du décret du 4 janvier 1955)</p> <p style="text-align: right;">Nu-Propriétaire.</p> <p>1) CLAVERIE Bernard Germain Armand, né le 4 novembre 1978 à BORDEAUX (33200) demeurant GABARN, 940 CHE DE BOILA, 64400 - OLORON SAINTE MARIE. Célibataire.</p> <p style="text-align: right;">Usufruitiers.</p> <p>2) CLAVERIE Jean Louis, né le 6 mars 1938 à OLORON SAINTE MARIE (64400) demeurant LE GABARN, 64400 - OLORON SAINTE MARIE. Epoux de CASANAVE-LAULIVE Jeanne.</p> <p>3) Mme CLAVERIE J. CASANAVE-LAULIVE Jeanne Marie, née le 31 octobre 1942 à ESCOT (64490) demeurant LE GABARN, 64400 - OLORON SAINTE MARIE. Epouse de CLAVERIE J.</p>	<p>PV Signé par : Jean-Clude Canal Président de la CIAF</p> 	<p>N° de Compte 2330</p> <p>Feuillet A</p>
--	--	---

PARCELLES D'APPORT EN VUE DE L'AMENAGEMENT FONCIER AGRICOLE, FORESTIER ET ENVIRONNEMENTAL						LOTS ATTRIBUÉS A LA SUITE DE L'AMENAGEMENT FONCIER AGRICOLE, FORESTIER ET ENVIRONNEMENTAL					
Section	N° du Plan	Lieudit	Contenance HA A CA	Nature et Classe	Valeur par Parcelle	Section	N° du Plan	Lieudit	Contenance HA A CA	Nature et Classe	Valeur par Parcelle
COMMUNE DE OLORON SAINTE MARIE						COMMUNE DE OLORON SAINTE MARIE					
B	226	LE GABARN	0 04 71 0 01 99 0 06 70	T 3 TS tot.	447 2 449	ZA	1020	LE GABARN HOURTICQ	2 70 42 0 00 02 1 59 45 3 83 42 1 90 59 0 51 72 0 56 80 0 60 79 11 73 21	T 1 T 3 T 4 T 5 T 6 T 7 TS S tot.	27042 2 12756 15337 5718 517 57 6 61435
B	263	LE GABARN HOURTICQ	1 56 04 1 93 32 0 03 99 0 32 85 3 86 20	T 5 T 6 T 7 TS tot.	6242 5800 40 33 12115	ZA	1026	LE GABARN	0 73 51 0 48 76 0 42 53 1 64 80	T 5 T 7 TS tot.	2940 488 43 3471
B	265	LE GABARN HOURTICQ	0 06 03 0 02 53 0 38 89 0 47 45	T 7 TS S tot.	60 3 4 67	ZA	1055	RIEUNE	2 26 86 0 00 21 2 27 07	T 2 TS tot.	22005 22005
B	270	LE GABARN HOURTICQ	0 00 30 0 00 30	T 7 tot.	3 3	ZB	1004	RIEUNE	5 63 06 0 55 55 0 64 70 0 00 07 6 83 38	T 5 T 7 TS T7B tot.	22522 556 65 6 23149
A REPORTER			4 84 95		13109	A REPORTER			22 48 46		110060


Lors de l'intégration

DÉSIGNATION DES PROPRIÉTAIRES (Désignation conforme aux articles 5 et 6 du décret du 4 janvier 1955)						PV Signé par : Jean-Clude Canal Président de la CIAF 			N° de Compte 2330 Feuillet B		
Compte 2330 (suite)											

PARCELLES D'APPORT EN VUE DE L'AMENAGEMENT FONCIER AGRICOLE, FORESTIER ET ENVIRONNEMENTAL **LOTS ATTRIBUÉS A LA SUITE DE L'AMENAGEMENT FONCIER AGRICOLE, FORESTIER ET ENVIRONNEMENTAL**

Section	N° du Plan	Lieu dit	Contenance			Nature et Classe	Valeur par Parcelle	Section	N° du Plan	Lieu dit	Contenance			Nature et Classe	Valeur par Parcelle
			HA	A	CA						HA	A	CA		
		REPORT	4	84	95		13109			REPORT	22	48	46		110060
COMMUNE DE OLORON SAINTE MARIE						COMMUNE DE OLORON SAINTE MARIE									
B	274	LE GABARN HOURTICQ	0 82 75			T 5	3310	ZD	5	RIEUNE	3 39 90			T 2	32970
			0 09 06			T 7	91				0 19 82			T 5	793
			0 38 79			TS	39				1 59 04			T 7	1590
			1 30 60			tot.	3440				5 18 76			tot.	35353
B	280	LE GABARN HOURTICQ	0 76 65			T 4	6132								
			0 02 95			TS	3								
			0 79 60			tot.	6135								
B	281	LE GABARN HOURTICQ	0 86 71			T 4	6937								
			0 04 31			T 5	172								
			0 02 48			T 7	25								
			0 02 00			TS	2								
			0 95 50			tot.	7136								
B	282	LE GABARN HOURTICQ	0 50 18			T 5	2007								
			0 35 93			T 7	359								
			0 01 09			TS	1								
			0 87 20			tot.	2367								
B	283	LE GABARN HOURTICQ	1 71 81			T 5	6872								
			0 02 71			T 7	27								
			0 07 08			TS	7								
			1 81 60			tot.	6906								
B	298	RIEUNE	2 20 42			T 5	8817								
			0 13 88			T 7	139								
			2 34 30			tot.	8956								
B	299	RIEUNE	1 53 80			T 5	6152								
			0 25 00			T 7	250								
			1 78 80			tot.	6402								
A REPORTER			14	72	55		54451	A REPORTER			27	67	22		145413

Lorsqu'il n'y a pas de lieu dit, inscrire "N° de parcelle"

DÉSIGNATION DES PROPRIÉTAIRES (Désignation conforme aux articles 5 et 6 du décret du 4 janvier 1955) Compte 2330 (suite)	PV Signé par : Jean-Clude Canal Président de la CIAF 	N° de Compte 2330 Feuillet C
--	---	--


PARCELLES D'APPORT EN VUE DE L'AMENAGEMENT FONCIER AGRICOLE, FORESTIER ET ENVIRONNEMENTAL						LOTS ATTRIBUÉS A LA SUITE DE L'AMENAGEMENT FONCIER AGRICOLE, FORESTIER ET ENVIRONNEMENTAL									
Section	N° du Plan	Lieu-dit	Contenance			Nature et Classe	Valeur par Parcelle	Section	N° du Plan	Lieu-dit	Contenance			Nature et Classe	Valeur par Parcelle
			HA	A	CA						HA	A	CA		
		REPORT	14	72	55		54451			REPORT	27	67	22		145413
COMMUNE DE OLORON SAINTE MARIE															
B	300	RIEUNE	0	00	19	T 5	8								
			0	20	01	T 7	200								
			0	20	20	tot.	208								
B	301	RIEUNE	0	97	32	T 2	9440								
			0	19	13	T 5	765								
			1	53	85	T 7	1539								
			0	01	40	TS	1								
			2	71	70	tot.	11745								
B	302	RIEUNE	2	45	65	T 2	23828								
			0	08	45	TS	8								
			2	54	10	tot.	23836								
B	303	RIEUNE	0	11	95	TS	12								
			0	11	95	tot.	12								
B	304	RIEUNE	0	32	45	T 5	1298								
			0	04	33	T 7	43								
			0	70	82	TS	71								
			1	07	60	tot.	1412								
B	305	RIEUNE	1	33	76	T 5	5350								
			0	00	04	TS									
			1	33	80	tot.	5350								
B	314	RIEUNE	0	11	06	T 5	442								
			0	00	06	T 7	1								
			0	06	48	T7B	518								
			0	17	60	tot.	961								
B	329	RIEUNE	0	17	40	TS	17								
			0	17	40	tot.	17								
A REPORTER			23	06	90		97992	A REPORTER			27	67	22		145413

Lorsqu'il n'est pas

DÉSIGNATION DES PROPRIÉTAIRES (Désignation conforme aux articles 5 et 6 du décret du 4 janvier 1955) Compte 2330 (suite)	PV Signé par : Jean -Clude Canal Président de la CIAF 	N° de Compte 2330 Feuillet D
--	--	--


PARCELLES D'APPORT EN VUE DE L'AMENAGEMENT FONCIER AGRICOLE, FORESTIER ET ENVIRONNEMENTAL						LOTS ATTRIBUÉS A LA SUITE DE L'AMENAGEMENT FONCIER AGRICOLE, FORESTIER ET ENVIRONNEMENTAL									
Section	N° du Plan	Lieu dit	Contenance			Nature et Classe	Valeur par Parcelle	Section	N° du Plan	Lieu dit	Contenance			Nature et Classe	Valeur par Parcelle
			HA	A	CA						HA	A	CA		
		REPORT	23	06	90		97992			REPORT	27	67	22		145413
COMMUNE DE OLORON SAINTE MARIE															
B	330	RIEUNE	1	90	70	T 2	18498								
			1	90	70	tot.	18498								
B	392	RIEUNE	0	46	78	T 5	1871								
			0	09	72	T 7	97								
			0	56	50	tot.	1968								
B	534	LE GABARN HOURTICQ	0	09	66	S	1								
			0	09	66	tot.	1								
B	535	LE GABARN HOURTICQ	0	13	51	T 1	1351								
			0	13	51	tot.	1351								
B	536	LE GABARN HOURTICQ	0	15	07	S	2								
			0	15	07	tot.	2								
B	537	LE GABARN HOURTICQ	2	56	43	T 1	25643								
			0	06	10	TS	6								
			2	62	53	tot.	25649								
TOTAUX			28	54	87		145461	TOTAUX			27	67	22		145413

Lorsqu'il n'est pas

<p>DÉSIGNATION DES PROPRIÉTAIRES (Désignation conforme aux articles 5 et 6 du décret du 4 janvier 1955)</p> <p style="text-align: center;">Nu-Propriétaire.</p> <p>1) CLAVERIE Pierre, né le 22 avril 1980 à OLORON SAINTE MARIE (64400) demeurant 11 AV DU GAL LOUSTAUNAU LACAU, 64400 - OLORON SAINTE MARIE. Célibataire.</p> <p style="text-align: center;">Usufruitiers.</p> <p>2) CLAVERIE Jean Louis, né le 6 mars 1938 à OLORON SAINTE MARIE (64400) demeurant LE GABARN, 64400 - OLORON SAINTE MARIE. Epoux de CASANAVE-LAULIVE Jeanne.</p> <p>3) Mme CLAVERIE J. CASANAVE-LAULIVE Jeanne Marie, née le 31 octobre 1942 à ESCOT (64490) demeurant LE GABARN, 64400 - OLORON SAINTE MARIE. Epouse de CLAVERIE J.</p>	<p>PV Signé par :</p> <p>Jean-Clude Canal Président de la CIAF</p> 	<p>N° de Compte 2340</p> <p>Feuillet Unique</p>
--	--	---


PARCELLES D'APPORT EN VUE DE L'AMENAGEMENT FONCIER AGRICOLE, FORESTIER ET ENVIRONNEMENTAL						LOTS ATTRIBUÉS A LA SUITE DE L'AMENAGEMENT FONCIER AGRICOLE, FORESTIER ET ENVIRONNEMENTAL									
Section	N° du Plan	Lieudit	Contenance			Nature et Classe	Valeur par Parcelle	Section	N° du Plan	Lieudit	Contenance			Nature et Classe	Valeur par Parcelle
			HA	A	CA						HA	A	CA		
COMMUNE DE OLORON SAINTE MARIE							COMMUNE DE OLORON SAINTE MARIE								
B	264	LE GABARN HOURTICQ	0 02 81			TS	3	ZA	1021	LE GABARN HOURTICQ	1 93 71			T 3	18402
			0 17 24			S	2				0 01 07			T 5	43
			0 20 05			tot.	5				0 04 35			T 6	131
B	266	LE GABARN HOURTICQ	0 00 41			TS	0				0 02 52			TS	3
			0 08 09			S	1				0 40 24			S	4
			0 08 50			tot.	1				2 41 89			tot.	18583
B	267	LE GABARN HOURTICQ	0 04 20			S	0								
			0 04 20			tot.	0								
B	268	LE GABARN HOURTICQ	0 05 95			S	1								
			0 05 95			tot.	1								
B	529	LE GABARN HOURTICQ	1 98 11			T 3	18820								
			0 01 64			TS	2								
			1 99 75			tot.	18822								
			TOTAUX			2 38 45	18829				TOTAUX			2 41 89	18583

Lors de l'INTEGREM

DÉSIGNATION DES PROPRIÉTAIRES (Désignation conforme aux articles 5 et 6 du décret du 4 janvier 1955) Mme CORNE René. TELLIEZ Marcelle Andrée, née le 2 mai 1943 à ANGOULEME (16) demeurant 1 CHE DU GABARN, 64400 - PRECILHON. Epouse de CORNE René.	PV Signé par : Jean-Clude Canal Président de la CIAF 	N° de Compte 2470 Feuillet Unique
---	---	---


PARCELLES D'APPORT EN VUE DE L'AMENAGEMENT FONCIER AGRICOLE, FORESTIER ET ENVIRONNEMENTAL						LOTS ATTRIBUÉS A LA SUITE DE L'AMENAGEMENT FONCIER AGRICOLE, FORESTIER ET ENVIRONNEMENTAL													
Section	N° du Plan	Lieu dit	Contenance			Nature et Classe	Valeur par Parcelle	Section	N° du Plan	Lieu dit	Contenance			Nature et Classe	Valeur par Parcelle				
			HA	A	CA						HA	A	CA						
COMMUNE DE PRECILHON						COMMUNE DE PRECILHON													
C	163	DU GABARN	0	50	00	S	5	ZB	1026	GABAR NORD	0	45	60	S	5				
			0	50	00	tot.	5				0	45	60	tot.	5				
TOTAUX						0	50	00	5	TOTAUX						0	45	60	5

Lorsqu'il n'est pas

<p>DÉSIGNATION DES PROPRIÉTAIRES (Désignation conforme aux articles 5 et 6 du décret du 4 janvier 1955)</p> <p style="text-align: center;">Nues-Propriétaires.</p> <p>1) Mme COURTOIS Bruno. D'ARGOUBET Laurence Marie Pierre Chantal, née le 10 décembre 1962 à CAUDERAN (33) demeurant 34 RUE RAYNOUARD, 75016 - PARIS 16. Epouse de COURTOIS Bruno.</p> <p>2) Mme DE CREPY Charles-Alfred. D'ARGOUBET Stephanie Marie-Thérèse Christiane, née le 26 mars 1976 à BORDEAUX (33200) demeurant MAISON FOND DE COUR, 84 RUE SYLVABELLE, 13006 - MARSEILLE. Epouse de DE CREPY Charles-Alfred.</p> <p style="text-align: center;">Usufruitière.</p> <p>3) Mme D'ARGOUBET. DE SUPERVIELLE Marie Chantal, née le 28 juin 1932 à OLORON SAINTE MARIE (64400) demeurant 461 RTE DU CHATEAU, 40330 - ARSAGUE. Epouse de D'ARGOUBET.</p>	<p>PV Signé par : Jean-Clude Canal Président de la CIAF</p> 	<p>N° de Compte 2530</p> <p>Feuillet A</p>
--	--	---


PARCELLES D'APPORT EN VUE DE L'AMENAGEMENT FONCIER AGRICOLE, FORESTIER ET ENVIRONNEMENTAL						LOTS ATTRIBUÉS A LA SUITE DE L'AMENAGEMENT FONCIER AGRICOLE, FORESTIER ET ENVIRONNEMENTAL					
Section	N° du Plan	Lieudit	Contenance HA A CA	Nature et Classe	Valeur par Parcelle	Section	N° du Plan	Lieudit	Contenance HA A CA	Nature et Classe	Valeur par Parcelle
COMMUNE DE OLORON SAINTE MARIE						COMMUNE DE OLORON SAINTE MARIE					
C	69	SERRE SOEIX	0 97 28 0 98 76 2 03 96 4 00 00	T 5 T 6 T 7 tot.	3891 2963 2040 8894	ZB	1027	SERRE SOEIX	0 09 75 0 57 20 0 66 95	T 6 T 7 tot.	293 572 865
C	96	SERRE SOEIX	2 10 55 2 10 55	TS tot.	211 211	ZC	1028	PALAS	1 50 45 1 50 45	T 7 tot.	1505 1505
C	123	PALAS	1 20 15 1 20 15	T 7 tot.	1202 1202	ZD	3	SERRE SOEIX	1 65 35 1 65 35	TS tot.	165 165
COMMUNE DE BIDOS						COMMUNE DE BIDOS					
AB	33	SUPERVIELLE	2 51 53 0 58 03 3 09 56	T 4 T 7 tot.	20122 580 20702	ZD	6	SERRE SOEIX	0 96 02 0 87 94 1 54 11 3 38 07	T 5 T 6 T 7 tot.	3841 2638 1541 8020
AB	34	SUPERVIELLE	0 96 30 0 32 86 1 97 20 3 26 36	T 4 T 7 TS tot.	7704 329 197 8230	ZA	1	SUPERVIELLE	2 50 62 0 90 93 1 00 62 4 42 17	T 4 T 7 TS tot.	20050 909 101 21060
A REPORTER						A REPORTER					
			13 66 62		39239				11 62 99		31615

Lorsqu'il n'est pas

DÉSIGNATION DES PROPRIÉTAIRES (Désignation conforme aux articles 5 et 6 du décret du 4 janvier 1955) Compte 2530 (suite)	PV Signé par : Jean-Clude Canal Président de la CIAF 	N° de Compte 2530 Feuillet B
--	---	--


PARCELLES D'APPORT EN VUE DE L'AMENAGEMENT FONCIER AGRICOLE, FORESTIER ET ENVIRONNEMENTAL						LOTS ATTRIBUÉS A LA SUITE DE L'AMENAGEMENT FONCIER AGRICOLE, FORESTIER ET ENVIRONNEMENTAL									
Section	N° du Plan	Lieu dit	Contenance			Nature et Classe	Valeur par Parcelle	Section	N° du Plan	Lieu dit	Contenance			Nature et Classe	Valeur par Parcelle
			HA	A	CA						HA	A	CA		
		REPORT	13	66	62		39239			REPORT	11	62	99		31615
										COMMUNE DE BIDOS					
									ZA 1506	SUPERVIELLE	0	96	20	T 4	7696
											0	32	88	TS	33
											1	29	08	tot.	7729
TOTAUX			13	66	62		39239	TOTAUX			12	92	07		39344

Lors de l'intégration

<p>DÉSIGNATION DES PROPRIÉTAIRES (Désignation conforme aux articles 5 et 6 du décret du 4 janvier 1955)</p> <p style="text-align: right;">Biens Indivis.</p> <p>1) COUSTE André Paul, né le 15 septembre 1946 à BUZIET (64680) demeurant 10 RUE CAP HORE, 64680 - BUZIET. Epoux de LOUSTAUNAU Bergeret.</p> <p>2) Mme COUSTE André. LOUSTAUNAU-BERGERET Odile Eugénie, née le 25 avril 1948 à BUZIET (64680) demeurant 10 RUE CAP HORE, 64680 - BUZIET. Epouse de COUSTE André.</p>	<p>PV Signé par :</p> <p>Jean-Clude Canal Président de la CIAF</p> 	<p>N° de Compte 2550</p> <p>Feuillet Unique</p>
--	--	---

PARCELLES D'APPORT EN VUE DE L'AMENAGEMENT FONCIER AGRICOLE, FORESTIER ET ENVIRONNEMENTAL						LOTS ATTRIBUÉS A LA SUITE DE L'AMENAGEMENT FONCIER AGRICOLE, FORESTIER ET ENVIRONNEMENTAL									
Section	N° du Plan	Lieu dit	Contenance			Nature et Classe	Valeur par Parcelle	Section	N° du Plan	Lieu dit	Contenance			Nature et Classe	Valeur par Parcelle
			HA	A	CA						HA	A	CA		
COMMUNE DE PRECILHON						COMMUNE DE PRECILHON									
C	102	GABAR NORD	1 74 63			T 1	17463	ZB	1018	GABAR NORD	1 72 08			T 1	17208
			0 02 22			T 7	22				0 03 47			T 7	35
			0 08 45			TS	8				0 06 63			TS	7
			1 85 30			tot.	17493				1 82 18			tot.	17250
TOTAUX						TOTAUX									
			1 85 30				17493				1 82 18				17250

Lors de l'intégration

<p>DÉSIGNATION DES PROPRIÉTAIRES (Désignation conforme aux articles 5 et 6 du décret du 4 janvier 1955)</p> <p style="text-align: right;">Biens Indivis.</p> <p>1) COUSTE Jean-Baptiste Auguste, né le 2 août 1947 à DURAS (47) demeurant 3 CHE DE SARDEIS, 64510 - ASSAT. Epoux de SITBON Jocelyne.</p> <p>2) COUSTE Pierre Michel, né le 29 septembre 1950 à DURAS (47) demeurant 19B RUE DE L'ENFAN, 64400 - GOES. Célibataire.</p> <p>3) COUSTE Elisabeth Marie, née le 19 novembre 1945 à MIRAMONT DE GUYENNE (47) demeurant 5 RUE BENJAMIN FRANKLIN, 33160 - SAINT MEDARD EN JALLES. Célibataire.</p> <p>4) Mme RAFFY Patrick. COUSTE Marie-Antoinette, née le 21 avril 1949 à DURAS (47) demeurant 35 CRS DE LA SOMME, 33800 - BORDEAUX. Epouse de RAFFY Patrick.</p> <p>5) Mme VERMEERSCH Pierre. COUSTE Anne Lucie, née le 26 août 1952 à DURAS (47) demeurant 171 RUE DE PESSAC, 33000 - BORDEAUX. Epouse de VERMEERSCH Pierre.</p>	<p>PV Signé par : Jean-Clude Canal Président de la CIAF</p> 	<p>N° de Compte 2560</p> <p>Feuillet Unique</p>
--	---	---


PARCELLES D'APPORT EN VUE DE L'AMENAGEMENT FONCIER AGRICOLE, FORESTIER ET ENVIRONNEMENTAL						LOTS ATTRIBUÉS A LA SUITE DE L'AMENAGEMENT FONCIER AGRICOLE, FORESTIER ET ENVIRONNEMENTAL					
Section	N° du Plan	Lieudit	Contenance HA A CA	Nature et Classe	Valeur par Parcelle	Section	N° du Plan	Lieudit	Contenance HA A CA	Nature et Classe	Valeur par Parcelle
						COMMUNE DE PRECILHON					
						ZB	1044	GABAR SUD	1 11 36	T 7	1114
									1 11 36	tot.	1114
TOTAUX						TOTAUX					
0						1 11 36 1114					

Lorsqu'il n'est pas

DÉSIGNATION DES PROPRIÉTAIRES (Désignation conforme aux articles 5 et 6 du décret du 4 janvier 1955) COUSTE Maurice Joseph, né le 8 novembre 1947 à BUZIET (64680) demeurant 285 CHE DE LAPOUBLE, 64270 - LEREN. Epoux de LASSERRE Denise.	PV Signé par : Jean-Clude Canal Président de la CIAF 	N° de Compte 2570 Feuillet Unique
---	---	---


PARCELLES D'APPORT EN VUE DE L'AMENAGEMENT FONCIER AGRICOLE, FORESTIER ET ENVIRONNEMENTAL						LOTS ATTRIBUÉS A LA SUITE DE L'AMENAGEMENT FONCIER AGRICOLE, FORESTIER ET ENVIRONNEMENTAL									
Section	N° du Plan	Lieu dit	Contenance			Nature et Classe	Valeur par Parcelle	Section	N° du Plan	Lieu dit	Contenance			Nature et Classe	Valeur par Parcelle
			HA	A	CA						HA	A	CA		
COMMUNE DE PRECILHON						COMMUNE DE PRECILHON									
C	93	CARREROTE	0 31 40			T 1									
			0 00 53			T 6									
			0 24 12			TS									
			0 56 05			tot.	3180								
C	98	CARREROTE	2 22 85			T 1	22285								
			2 22 85			tot.	22285								
TOTAUX						TOTAUX									
			2 78 90				25465				2 82 31				25100

Lorsqu'il n'est pas

<p>DÉSIGNATION DES PROPRIÉTAIRES (Désignation conforme aux articles 5 et 6 du décret du 4 janvier 1955)</p> <p>Mme DARRIGRAND. CANDEVAN Jeanne Gracieuse, née le 20 avril 1926 à BIDOS (64400) demeurant 50 AV D'ESPAGNE, 64400 - BIDOS. Epouse de DARRIGRAND.</p>	<p>PV Signé par : Jean-Clude Canal Président de la CIAF</p> 	<p>N° de Compte 2660</p> <p>Feuillet Unique</p>
---	--	--


PARCELLES D'APPORT EN VUE DE L'AMENAGEMENT FONCIER AGRICOLE, FORESTIER ET ENVIRONNEMENTAL						LOTS ATTRIBUÉS A LA SUITE DE L'AMENAGEMENT FONCIER AGRICOLE, FORESTIER ET ENVIRONNEMENTAL									
Section	N° du Plan	Lieu dit	Contenance			Nature et Classe	Valeur par Parcelle	Section	N° du Plan	Lieu dit	Contenance			Nature et Classe	Valeur par Parcelle
			HA	A	CA						HA	A	CA		
COMMUNE DE OLORON SAINTE MARIE						COMMUNE DE OLORON SAINTE MARIE									
C	85	SERRE SOEIX	0 71 44			T 5					0 00 50			T 5	20
			0 87 50			T 6					4 07 11			T 6	12213
			0 38 62			T 7					0 41 19			T 7	412
			0 04 94			TS					0 10 53			TS	11
			2 02 50			tot.					0 03 85			S	
											4 63 18			tot.	12656
C	101	SERRE SOEIX	0 10 85			T 6									
			0 10 85			tot.									326
C	102	SERRE SOEIX	3 81 13			T 6									11434
			0 38 71			T 7					0 00 06			T 7	1
			0 17 46			TS					0 06 86			TS	7
			4 37 30			tot.					1 65 86			tot.	5583
TOTAUX						TOTAUX									
			6 50 65				18038				6 29 04				18239

Lors de l'INTEGREM

<p style="text-align: center;">DÉSIGNATION DES PROPRIÉTAIRES (Désignation conforme aux articles 5 et 6 du décret du 4 janvier 1955)</p> <p style="text-align: center;">Nus-Propriétaires.</p> <p>1) DELORT Marc Herve, né le 29 novembre 1970 à PAU (64000) demeurant 17 AV PASTEUR, 64110 - GELOS. Epoux de BAILLOU Lydie. Biens propres du mari.</p> <p>2) DELORT Christophe Pascal Benoit, né le 21 avril 1963 à PAU (64000), Portable: 06 08 46 88 32 demeurant 1415 CHE DE RIEUNE, 64400 - OLORON SAINTE MARIE. Célibataire.</p> <p>3) Mme VAUGHAN Guy. DELORT Agnès Isabelle Claire, née le 20 août 1964 à PAU (64000) demeurant 87 QUAI DE LA GARE, 75013 - PARIS. Epouse de VAUGHAN Guy. Biens propres de la femme.</p> <p>4) DELORT Catherine Elisabeth Laure, née le 20 septembre 1965 à PAU (64000) demeurant 5B RUE SALVADOR MONTAGNE, 34620 - PUISSERGUIER. Célibataire.</p> <p>5) DELORT Armand Sylvain Denis, né le 20 mai 1975 à PAU (64000) demeurant 89 CHE DES GLAISES, 78670 - VILLENES-SUR-SEINE. Epoux de GREYFIE DE BELLECOMBE Mathilde. Biens propres du mari.</p>	<p>PV Signé par : Jean-Clude Canal Président de la CIAF</p> 	<p>N° de Compte 2800</p> <p>Feuillet Unique</p>
---	--	--


PARCELLES D'APPORT EN VUE DE L'AMENAGEMENT FONCIER AGRICOLE, FORESTIER ET ENVIRONNEMENTAL						LOTS ATTRIBUÉS A LA SUITE DE L'AMENAGEMENT FONCIER AGRICOLE, FORESTIER ET ENVIRONNEMENTAL									
Section	N° du Plan	Lieu dit	Contenance			Nature et Classe	Valeur par Parcelle	Section	N° du Plan	Lieu dit	Contenance			Nature et Classe	Valeur par Parcelle
			HA	A	CA						HA	A	CA		
COMMUNE DE OLORON SAINTE MARIE						COMMUNE DE OLORON SAINTE MARIE									
B	319	RIEUNE	0	47	60	S	5	ZB	1035	RIEUNE	0	00	01	T 7	0
			0	47	60	tot.	5				0	50	95	S	5
											0	00	04	T7B	3
											0	51	00	tot.	8
TOTAUX						TOTAUX									
			0	47	60		5				0	51	00		8

Lorsqu'il n'est pas

DÉSIGNATION DES PROPRIÉTAIRES (Désignation conforme aux articles 5 et 6 du décret du 4 janvier 1955) DELORT Christophe Pascal Benoit, né le 21 avril 1963 à PAU (64000), Portable: 06 08 46 88 32 demeurant 1415 CHE DE RIEUNE, 64400 - OLORON SAINTE MARIE. Célibataire.	PV Signé par : Jean -Clude Canal Président de la CIAF 	N° de Compte 2810 Feuillet Unique
---	--	---

PARCELLES D'APPORT EN VUE DE L'AMENAGEMENT FONCIER AGRICOLE, FORESTIER ET ENVIRONNEMENTAL						LOTS ATTRIBUÉS A LA SUITE DE L'AMENAGEMENT FONCIER AGRICOLE, FORESTIER ET ENVIRONNEMENTAL									
Section	N° du Plan	Lieu dit	Contenance			Nature et Classe	Valeur par Parcelle	Section	N° du Plan	Lieu dit	Contenance			Nature et Classe	Valeur par Parcelle
			HA	A	CA						HA	A	CA		
COMMUNE DE OLORON SAINTE MARIE							COMMUNE DE OLORON SAINTE MARIE								
B	323	RIEUNE	0	02	05	S	0	ZB	1034	RIEUNE	0	49	03	S	5
			0	02	05	tot.	0				0	49	03	tot.	5
B	427	RIEUNE	0	05	49	T 7	55								
			0	08	66	S	1								
			0	14	15	tot.	56								
B	429	RIEUNE	0	01	86	T 7	19								
			0	13	25	S	1								
			0	15	11	tot.	20								
B	431	RIEUNE	0	18	69	S	2								
			0	18	69	tot.	2								
TOTAUX							0	50	00						78
TOTAUX							0	49	03						5

Lors de l'INTEGREM

<p>DÉSIGNATION DES PROPRIÉTAIRES (Désignation conforme aux articles 5 et 6 du décret du 4 janvier 1955)</p> <p style="text-align: right;">Biens Indivis.</p> <p>1) DELORT Marc Herve, né le 29 novembre 1970 à PAU (64000) demeurant 17 AV PASTEUR, 64110 - GELOS. Epoux de BAILLOU Lydie. Biens propres du mari.</p> <p>2) DELORT Christophe Pascal Benoit, né le 21 avril 1963 à PAU (64000), Portable: 06 08 46 88 32 demeurant 1415 CHE DE RIEUNE, 64400 - OLORON SAINTE MARIE. Célibataire.</p> <p>3) Mme VAUGHAN Guy. DELORT Agnès Isabelle Claire, née le 20 août 1964 à PAU (64000) demeurant 87 QUAI DE LA GARE, 75013 - PARIS. Epouse de VAUGHAN Guy. Biens propres de la femme.</p> <p>4) DELORT Catherine Elisabeth Laure, née le 20 septembre 1965 à PAU (64000) demeurant 5B RUE SALVADOR MONTAGNE, 34620 - PUISSERGUIER. Célibataire.</p> <p>5) DELORT Armand Sylvain Denis, né le 20 mai 1975 à PAU (64000) demeurant 89 CHE DES GLAISES, 78670 - VILLENES-SUR-SEINE. Epoux de GREYFIE DE BELLECOMBE Mathilde. Biens propres du mari.</p>	<p>PV Signé par : Jean-Clude Canal Président de la CIAF</p> 	<p>N° de Compte 2820</p> <p>Feuillet A</p>
--	--	---


PARCELLES D'APPORT EN VUE DE L'AMENAGEMENT FONCIER AGRICOLE, FORESTIER ET ENVIRONNEMENTAL						LOTS ATTRIBUÉS A LA SUITE DE L'AMENAGEMENT FONCIER AGRICOLE, FORESTIER ET ENVIRONNEMENTAL									
Section	N° du Plan	Lieudit	Contenance			Nature et Classe	Valeur par Parcelle	Section	N° du Plan	Lieudit	Contenance			Nature et Classe	Valeur par Parcelle
			HA	A	CA						HA	A	CA		
COMMUNE DE OLORON SAINTE MARIE						COMMUNE DE OLORON SAINTE MARIE									
B	306	RIEUNE	0	21	40	TS	21	ZA	1009	RIEUNE	0	50	40	T 4	4032
						tot.	21				1	13	98	T 5	4559
											3	39	81	T 7	3398
B	307	RIEUNE	0	23	94	TS	24				0	21	58	TS	22
						T7B	3197				5	25	77	tot.	12011
						tot.	3221								
B	308	RIEUNE	0	00	85	TS	1	ZA	1011	LE GABARN HOURTICQ	0	00	39	T 1	39
						tot.	1				0	14	63	T 7	146
											0	02	00	TS	2
											0	17	02	tot.	187
B	309	RIEUNE	0	00	45	TS	0	ZA	1012	RIEUNE	0	19	64	T 7	196
						tot.	0				0	19	64	tot.	196
A REPORTER			0 86 60				3243	A REPORTER			5 62 43				12394

Lorsqu'il n'est pas

DÉSIGNATION DES PROPRIÉTAIRES (Désignation conforme aux articles 5 et 6 du décret du 4 janvier 1955)						PV Signé par : Jean-Clude Canal Président de la CIAF 			N° de Compte 2820 Feuillet B		
Compte 2820 (suite)											


PARCELLES D'APPORT EN VUE DE L'AMENAGEMENT FONCIER AGRICOLE, FORESTIER ET ENVIRONNEMENTAL						LOTS ATTRIBUÉS A LA SUITE DE L'AMENAGEMENT FONCIER AGRICOLE, FORESTIER ET ENVIRONNEMENTAL					
Section	N° du Plan	Lieudit	Contenance HA A CA	Nature et Classe	Valeur par Parcelle	Section	N° du Plan	Lieudit	Contenance HA A CA	Nature et Classe	Valeur par Parcelle
		REPORT	0 86 60		3243			REPORT	5 62 43		12394
COMMUNE DE OLORON SAINTE MARIE						COMMUNE DE OLORON SAINTE MARIE					
B	310	RIEUNE	0 12 87 1 52 13 1 65 00	T 7 TS tot.	129 152 281	ZA	1057	RIEUNE	0 80 38 0 01 47 0 81 85	T 2 TS tot.	7797 1 7798
B	311	RIEUNE	2 06 00 2 06 00	T7B tot.	16480 16480	ZB	1005	RIEUNE	0 08 57 0 10 84 0 33 03	T 5 T 7 TS	343 108 33
B	312	RIEUNE	1 72 40 1 72 40	T7B tot.	13792 13792				3 10 03 3 62 47	T7B tot.	24802 25286
B	313	RIEUNE	0 01 03 1 14 17 1 15 20	T 7 T7B tot.	10 9134 9144	ZB	1006	RIEUNE	0 14 04 4 90 65 5 04 69	TS T7B tot.	14 39252 39266
B	315	RIEUNE	0 00 13 0 08 71 0 11 06 0 19 90	T 5 T 7 T7B tot.	5 87 885 977	ZB	1007	RIEUNE	2 61 93 0 02 04 0 30 12 2 94 09	T 7 S T7B tot.	2619 2410 5029
B	316	RIEUNE	0 16 00 0 16 00	T 7 tot.	160 160	ZB	1009	RIEUNE	0 17 14 0 17 14	T 6 tot.	514 514
B	317	RIEUNE	0 33 60 0 33 60	T7B tot.	2688 2688	ZB	1032	RIEUNE	0 37 66 1 52 70 1 90 36	T 5 T 7 tot.	1506 1527 3033
B	318	RIEUNE	0 11 00 0 11 00	S tot.	1 1						
B	320	RIEUNE	0 16 80 0 16 80	T 7 tot.	168 168						
B	325	RIEUNE	0 13 90 0 13 90	T 6 tot.	417 417						
A REPORTER			8 56 40		47351	A REPORTER			20 13 03		93320

Lorsqu'il n'est pas

DÉSIGNATION DES PROPRIÉTAIRES (Désignation conforme aux articles 5 et 6 du décret du 4 janvier 1955) Compte 2820 (suite)	PV Signé par : Jean -Clude Canal Président de la CIAF 	N° de Compte 2820 Feuillet C
---	--	--


PARCELLES D'APPORT EN VUE DE L'AMENAGEMENT FONCIER AGRICOLE, FORESTIER ET ENVIRONNEMENTAL						LOTS ATTRIBUÉS A LA SUITE DE L'AMENAGEMENT FONCIER AGRICOLE, FORESTIER ET ENVIRONNEMENTAL													
Section	N° du Plan	Lieudit	Contenance			Nature et Classe	Valeur par Parcelle	Section	N° du Plan	Lieudit	Contenance			Nature et Classe	Valeur par Parcelle				
			HA	A	CA						HA	A	CA						
		REPORT	8	56	40		47351			REPORT	20	13	03		93320				
COMMUNE DE OLORON SAINTE MARIE																			
B	326	RIEUNE	4	71	40	T7B	37712												
			4	71	40	tot.	37712												
B	391	RIEUNE	0	25	97	T 5	1039												
			3	34	53	T 7	3345												
			3	60	50	tot.	4384												
B	428	RIEUNE	1	21	35	T 7	1214												
			1	21	35	tot.	1214												
B	430	RIEUNE	0	02	45	T 7	25												
			0	01	98	S													
			0	04	43	tot.	25												
B	432	RIEUNE	3	32	31	T 7	3323												
			3	32	31	tot.	3323												
			TOTAUX			21	46	39	94009				TOTAUX			20	13	03	93320

Lorsqu'il n'est pas

<p>DÉSIGNATION DES PROPRIÉTAIRES (Désignation conforme aux articles 5 et 6 du décret du 4 janvier 1955)</p> <p style="text-align: center;">Nu-Propriétaire.</p> <p>1) ESCOUBES Robert Etienne, né le 15 juin 1960 à OLORON SAINTE MARIE (64400) demeurant SOEIX, 64400 - OLORON SAINTE MARIE. Epoux de MINVIELLE Beatrice.</p> <p style="text-align: center;">Usufruitiers.</p> <p>2) ESCOUBES Jacques Roger, né le 26 décembre 1930 à OLORON SAINTE MARIE (64400) demeurant 18 CHE DE LA CAMIASSE, 64400 - GOES. Epoux de BERGEZ Marie.</p> <p>3) Mme ESCOUBES Roger. BERGEZ Marie Marguerite, née le 8 mars 1933 à OLORON SAINTE MARIE (64400) demeurant 18 CHE DE LA CAMIASSE, 64400 - GOES. Epouse de ESCOUBES Roger.</p>	<p>PV Signé par : Jean -Claude Canal Président de la CIAF</p> 	<p>N° de Compte 3150</p> <p>Feuillet Unique</p>
--	--	--


PARCELLES D'APPORT EN VUE DE L'AMENAGEMENT FONCIER AGRICOLE, FORESTIER ET ENVIRONNEMENTAL						LOTS ATTRIBUÉS A LA SUITE DE L'AMENAGEMENT FONCIER AGRICOLE, FORESTIER ET ENVIRONNEMENTAL													
Section	N° du Plan	Lieudit	Contenance			Nature et Classe	Valeur par Parcelle	Section	N° du Plan	Lieudit	Contenance			Nature et Classe	Valeur par Parcelle				
			HA	A	CA						HA	A	CA						
COMMUNE DE OLORON SAINTE MARIE								COMMUNE DE OLORON SAINTE MARIE											
D	90	SALLES	0	55	30	T 7	553	ZC	1018	SALLES	0	54	50	T 7	545				
			0	55	30	tot.	553				0	54	50	tot.	545				
			TOTAUX			0	55	30	553				TOTAUX			0	54	50	545

Lorsqu'il n'est pas

DÉSIGNATION DES PROPRIÉTAIRES (Désignation conforme aux articles 5 et 6 du décret du 4 janvier 1955) FORCADE Jean Claude Henri, né le 23 juin 1946 à PRECILHON (64400) demeurant 10 RUE DE LA LANNE, 64400 - PRECILHON. Epoux de SERE-PEYRIGAIN Michèle.	PV Signé par : Jean-Claude Canal Président de la CIAF 	N° de Compte 3370 Feuillet Unique
---	--	---


PARCELLES D'APPORT EN VUE DE L'AMENAGEMENT FONCIER AGRICOLE, FORESTIER ET ENVIRONNEMENTAL						LOTS ATTRIBUÉS A LA SUITE DE L'AMENAGEMENT FONCIER AGRICOLE, FORESTIER ET ENVIRONNEMENTAL					
Section	N° du Plan	Lieudit	Contenance HA A CA	Nature et Classe	Valeur par Parcelle	Section	N° du Plan	Lieudit	Contenance HA A CA	Nature et Classe	Valeur par Parcelle
COMMUNE DE ESCOUT						COMMUNE DE ESCOUT					
D	263	GABARN D'ESCOUT	2 01 90 0 26 57 0 01 46 2 29 93	T 1 T 3 TS tot.	20190 2524 1 22715	ZA	1042	GABARN D'ESCOUT	2 33 03 0 22 78 0 00 01 2 55 82	T 1 T 4 S tot.	23303 1822 1 25125
COMMUNE DE PRECILHON						COMMUNE DE PRECILHON					
C	77	SOULOS	0 93 60 0 01 90 0 95 50	T 1 TS tot.	9360 2 9362	ZA	2	CARREROTE	0 96 54 0 04 33 1 00 87	T 1 TS tot.	9654 4 9658
C	78	SOULOS	2 13 12 0 04 98 2 18 10	T 1 TS tot.	21312 5 21317	ZA	3	SOULOS	3 00 76 3 00 76	T 1 tot.	30076 30076
C	79	CARREROTE	1 00 39 0 07 46 1 07 85	T 1 TS tot.	10039 7 10046	ZB	1025	GABAR NORD	1 33 18 0 07 68 1 40 86	T 1 TS tot.	13318 8 13326
C	164	GABAR NORD	1 34 08 0 07 12 1 41 20	T 1 TS tot.	13408 7 13415						
			TOTAUX 7 92 58 76855						TOTAUX 7 98 31 78185		

Lorsqu'il n'est pas

DÉSIGNATION DES PROPRIÉTAIRES (Désignation conforme aux articles 5 et 6 du décret du 4 janvier 1955) Mme FROUTE Didier. CABANNE Jeanne Marie Bernadette, née le 11 juin 1949 à PRECILHON (64400) demeurant 7 RUE DU MOULIN, 64400 - PRECILHON. Epouse de FROUTE Didier.	PV Signé par : Jean-Clude Canal Président de la CIAF 	N° de Compte 3380 Feuillet Unique
--	---	---


PARCELLES D'APPORT EN VUE DE L'AMENAGEMENT FONCIER AGRICOLE, FORESTIER ET ENVIRONNEMENTAL						LOTS ATTRIBUÉS A LA SUITE DE L'AMENAGEMENT FONCIER AGRICOLE, FORESTIER ET ENVIRONNEMENTAL									
Section	N° du Plan	Lieu dit	Contenance			Nature et Classe	Valeur par Parcelle	Section	N° du Plan	Lieu dit	Contenance			Nature et Classe	Valeur par Parcelle
			HA	A	CA						HA	A	CA		
COMMUNE DE PRECILHON							COMMUNE DE PRECILHON								
C	70	SOULOS	0	77	84	T 1	7784	ZA	63	SOULOS	0	77	29	T 1	7729
			0	02	41	TS	2				0	01	75	TS	2
			0	80	25	tot.	7786				0	79	04	tot.	7731
TOTAUX			0	80	25		7786	TOTAUX			0	79	04		7731

Lors de l'intégration

<p>DÉSIGNATION DES PROPRIÉTAIRES (Désignation conforme aux articles 5 et 6 du décret du 4 janvier 1955)</p> <p style="text-align: center;">Biens Indivis.</p> <p>1) Mme GALINDO. CANDEAU-TAUZI Martine Marguerite Marie, née le 27 novembre 1948 à PAU (64000) demeurant 170 RTE DES CRETES, 64400 - OLORON SAINTE MARIE. Epouse de GALINDO.</p> <p>2) GALINDO Jean-Pierre Marc, né le 19 octobre 1949 à PAU (64000) demeurant 170 ROUTE DES CRETES, BANLIEUE SAINTE CROIX, 64400 - OLORON SAINTE MARIE. Epoux de CANDEAU TAUZI Martine.</p>	<p>PV Signé par : Jean-Clude Canal Président de la CIAF</p> 	<p>N° de Compte 3440</p> <p>Feuillet Unique</p>
---	--	--


PARCELLES D'APPORT EN VUE DE L'AMENAGEMENT FONCIER AGRICOLE, FORESTIER ET ENVIRONNEMENTAL						LOTS ATTRIBUÉS A LA SUITE DE L'AMENAGEMENT FONCIER AGRICOLE, FORESTIER ET ENVIRONNEMENTAL											
Section	N° du Plan	Lieudit	Contenance			Nature et Classe	Valeur par Parcelle	Section	N° du Plan	Lieudit	Contenance			Nature et Classe	Valeur par Parcelle		
			HA	A	CA						HA	A	CA				
COMMUNE DE OLORON SAINTE MARIE							COMMUNE DE OLORON SAINTE MARIE										
C	300	BANLIEUE SAINTE CROIX	0	00	67	S	0	ZB	1036	BANLIEUE SAINTE CROIX	0	00	40	S	0		
			0	00	67	tot.	0				0	00	40	tot.	0		
C	302	BANLIEUE SAINTE CROIX	0	00	57	S	0										
			0	00	57	tot.	0										
TOTAUX							0	01	24	0	TOTAUX						

Lorsqu'il n'est pas

<p>DÉSIGNATION DES PROPRIÉTAIRES (Désignation conforme aux articles 5 et 6 du décret du 4 janvier 1955)</p> <p style="text-align: center;">Biens Indivis.</p> <p>1) Mme GALINDO. CANDEAU-TAUZI Martine Marguerite Marie, née le 27 novembre 1948 à PAU (64000) demeurant 170 RTE DES CRETES, 64400 - OLORON SAINTE MARIE. Epouse de GALINDO.</p> <p>2) GALINDO Jean-Pierre Marc, né le 19 octobre 1949 à PAU (64000) demeurant 170 ROUTE DES CRETES, BANLIEUE SAINTE CROIX, 64400 - OLORON SAINTE MARIE. Epoux de CANDEAU TAUZI Martine.</p>	<p>PV Signé par :</p> <p>Jean-Clude Canal Président de la CIAF</p> 	<p>N° de Compte 3450</p> <p>Feuillet Unique</p>
---	--	---


PARCELLES D'APPORT EN VUE DE L'AMENAGEMENT FONCIER AGRICOLE, FORESTIER ET ENVIRONNEMENTAL						LOTS ATTRIBUÉS A LA SUITE DE L'AMENAGEMENT FONCIER AGRICOLE, FORESTIER ET ENVIRONNEMENTAL									
Section	N° du Plan	Lieudit	Contenance			Nature et Classe	Valeur par Parcelle	Section	N° du Plan	Lieudit	Contenance			Nature et Classe	Valeur par Parcelle
			HA	A	CA						HA	A	CA		
		COMMUNE DE OLORON SAINTE MARIE								COMMUNE DE OLORON SAINTE MARIE					
C	298	DES CRETES	0	18	66	S	2	ZB	1020	BANLIEUE SAINTE CROIX	0	19	17	S	2
			0	18	66	tot.	2				0	19	17	tot.	2
TOTAUX			0	18	66		2	TOTAUX			0	19	17		2

Lors de l'intégration

<p style="text-align: center;">DÉSIGNATION DES PROPRIÉTAIRES (Désignation conforme aux articles 5 et 6 du décret du 4 janvier 1955)</p> <p style="text-align: center;">Nus-Propriétaires.</p> <p>1) Mme GRIVET Jerome. BRAULT Isabelle Sophie Patricia Marie Chantal, née le 4 mars 1961 à MARTIGUES (13) demeurant 20 RUE DE LA BIENFAISANCE, 75008 - PARIS. Epouse de GRIVET Jerome.</p> <p>2) BRAULT François Henry, né le 11 septembre 1962 à OLORON SAINTE MARIE (64400) demeurant 42 RUE MOLITOR, 75016 - PARIS 16. Epoux de PAILLARD Virginie.</p> <p>3) Mme LADRANGE Jean-François. BRAULT Sybille Beatrice Anne, née le 24 avril 1964 à PARIS 08 (75) demeurant 181 BD EVE LAVALLIERE, 83200 - TOULON. Epouse de LADRANGE Jean-François.</p> <p>4) BRAULT Hugues Marie Hubert, né le 12 août 1971 à OLORON SAINTE MARIE (64400) demeurant 19 RUE JEAN JOSEPH HENRION, 57155 - MARLY. Epoux de ETCHEGOYHEN Marie-Madeleine.</p> <p style="text-align: center;">Usufruitiers.</p> <p>5) Mme BRAULT Pierre. DE SUPERVIELLE Jacqueline, née le 26 mai 1938 à OLORON SAINTE MARIE (64400) demeurant 116 RUE DE LA TOUR, 75016 - PARIS 16. Epouse de BRAULT Pierre.</p> <p>6) BRAULT Pierre Alfred Albert, né le 1er juillet 1929 à PARIS (75013) demeurant 116 RUE DE LA TOUR, 75016 - PARIS 16. Epoux de DE SUPERVIELLE Jacqueline.</p>	<p>PV Signé par : Jean-Clude Canal Président de la CIAF</p> 	<p>N° de Compte 3800</p> <p>Feuillet Unique</p>
---	--	--

PARCELLES D'APPORT EN VUE DE L'AMENAGEMENT FONCIER AGRICOLE, FORESTIER ET ENVIRONNEMENTAL						LOTS ATTRIBUÉS A LA SUITE DE L'AMENAGEMENT FONCIER AGRICOLE, FORESTIER ET ENVIRONNEMENTAL									
Section	N° du Plan	Lieu-dit	Contenance			Nature et Classe	Valeur par Parcelle	Section	N° du Plan	Lieu-dit	Contenance			Nature et Classe	Valeur par Parcelle
			HA	A	CA						HA	A	CA		
COMMUNE DE BIDOS						COMMUNE DE BIDOS									
AA	151	DU CAPITAINE JEAN PIERRE	0 35 63			T 1	3563	ZA	1502	DU CAPITAINE JEAN PIERRE	0 35 75			T 1	3575
			0 19 27			TS	19				0 15 82			TS	16
			0 79 73			S	8				0 79 98			S	8
			1 34 63			tot.	3590				1 31 55			tot.	3599
TOTAUX			1 34 63				3590	TOTAUX			1 31 55				3599

Lorsqu'il n'est pas

DÉSIGNATION DES PROPRIÉTAIRES (Désignation conforme aux articles 5 et 6 du décret du 4 janvier 1955)		PV Signé par : Jean-Clude Canal Président de la CIAF	N° de Compte 3870 Feuillet Unique
GUIROUILH Jean-Pierre, né le 19 octobre 1944 à LASSEUBE (64290) demeurant ROUTE DE BELAIR, RTE DE BELAIR, 64290 - LASSEUBE. Célibataire.			


PARCELLES D'APPORT EN VUE DE L'AMENAGEMENT FONCIER AGRICOLE, FORESTIER ET ENVIRONNEMENTAL						LOTS ATTRIBUÉS A LA SUITE DE L'AMENAGEMENT FONCIER AGRICOLE, FORESTIER ET ENVIRONNEMENTAL					
Section	N° du Plan	Lieudit	Contenance HA A CA	Nature et Classe	Valeur par Parcelle	Section	N° du Plan	Lieudit	Contenance HA A CA	Nature et Classe	Valeur par Parcelle
COMMUNE DE ESCOUT						COMMUNE DE ESCOUT					
C	582	AUGAS	0 62 79 0 06 31 0 69 10	T 1 TS tot.	6279 6 6285	ZA	1035	AUGAS	0 60 94 0 00 02 0 05 63 0 66 59	T 1 T 7 TS tot.	6094 6 6100
D	7	PEYRELADE D ESCOUT	2 80 80 0 47 70 3 28 50	T 7 TS tot.	2808 48 2856	ZA	1059	GABARN D'ESCOUT	3 51 88 0 17 13 1 23 80 4 92 81	T 1 T 7 TS tot.	35188 171 124 35483
D	41	GABARN D'ESCOUT	1 08 25 0 09 85 1 18 10	T 1 TS tot.	10825 10 10835	ZB	2	PEYRELADE D ESCOUT	0 03 42 2 96 06 0 41 72 3 41 20	T 3 T 7 TS tot.	325 2961 42 3328
D	43	GABARN D'ESCOUT	0 72 44 0 02 26 0 74 70	T 1 TS tot.	7244 2 7246						
D	50	GABARN D'ESCOUT	1 81 79 1 00 71 2 82 50	T 1 TS tot.	18179 101 18280						
D	394	GABARN D'ESCOUT	0 14 56 0 14 56	T 7 tot.	146 146						
D	397	GABARN D'ESCOUT	0 02 51 0 02 51	T 7 tot.	25 25						
TOTAUX			8 89 97		45673	TOTAUX			9 00 60		44911

Lorsqu'il n'est pas

<p>DÉSIGNATION DES PROPRIÉTAIRES (Désignation conforme aux articles 5 et 6 du décret du 4 janvier 1955)</p> <p>HONDAGNEU André Louis, né le 13 février 1956 à ARETTE (64570) demeurant 29 RUE DE BAIGT, 64570 - ARETTE. Epoux de LAHOURCADE Jacqueline.</p>	<p>PV Signé par : Jean-Clude Canal Président de la CIAF</p> 	<p>N° de Compte 3960 Feuillet A</p>
--	---	---


PARCELLES D'APPORT EN VUE DE L'AMENAGEMENT FONCIER AGRICOLE, FORESTIER ET ENVIRONNEMENTAL						LOTS ATTRIBUÉS A LA SUITE DE L'AMENAGEMENT FONCIER AGRICOLE, FORESTIER ET ENVIRONNEMENTAL					
Section	N° du Plan	Lieudit	Contenance HA A CA	Nature et Classe	Valeur par Parcelle	Section	N° du Plan	Lieudit	Contenance HA A CA	Nature et Classe	Valeur par Parcelle
COMMUNE DE OLRON SAINTE MARIE						COMMUNE DE OLRON SAINTE MARIE					
B	171	LE GABARN	0 05 40 0 05 40	S tot.	1 1	ZA	1015	LE GABARN	0 51 82 0 09 00 0 38 80 0 99 62	T 6 T 7 S tot.	1555 90 4 1649
B	172	LE GABARN	0 45 27 0 15 50 0 30 33 0 91 10	T 6 T 7 S tot.	1358 155 3 1516	COMMUNE DE PRECILHON					
B	455	LE GABARN	0 11 15 0 11 15	S tot.	1 1	ZA	4	PENINE Chemin d'Exploitation	2 16 09 0 01 17 0 03 71 2 20 97	T 3 T 7 TS tot.	20529 12 4 20545
COMMUNE DE PRECILHON						ZA	80	LOUBOUE	13 09 40 0 07 26 0 35 81 13 52 47	T 1 TS S tot.	130940 7 4 130951
C	18	LOUBOUE	0 62 80 0 62 80	T 1 tot.	6280 6280						
C	19	LOUBOUE	0 06 10 0 06 10	T 1 tot.	610 610						
C	20	LOUBOUE	0 25 00 0 25 00	T 1 tot.	2500 2500						
C	21	LOUBOUE	6 37 39 0 06 51 6 43 90	T 1 TS tot.	63739 7 63746						
C	23	LOUBOUE	5 66 73 0 11 57 0 37 50 6 15 80	T 1 TS S tot.	56673 12 4 56689						
C	30	PENINE	2 23 31 0 03 58 0 06 71 2 33 60	T 3 T 7 TS tot.	21214 36 7 21257						
			A REPORTER	16 94 85	152600				A REPORTER	16 73 06	153145

Lorsqu'il n'est pas

DÉSIGNATION DES PROPRIÉTAIRES (Désignation conforme aux articles 5 et 6 du décret du 4 janvier 1955) Compte 3960 (suite)	PV Signé par : Jean-Clude Canal Président de la CIAF 	N° de Compte 3960 Feuillet B
---	---	--


PARCELLES D'APPORT EN VUE DE L'AMENAGEMENT FONCIER AGRICOLE, FORESTIER ET ENVIRONNEMENTAL						LOTS ATTRIBUÉS A LA SUITE DE L'AMENAGEMENT FONCIER AGRICOLE, FORESTIER ET ENVIRONNEMENTAL									
Section	N° du Plan	Lieu dit	Contenance			Nature et Classe	Valeur par Parcelle	Section	N° du Plan	Lieu dit	Contenance			Nature et Classe	Valeur par Parcelle
			HA	A	CA						HA	A	CA		
		REPORT	16	94	85		152600			REPORT	16	73	06		153145
COMMUNE DE PRECILHON															
C	75	SOULOS	0	12	60	T 7	126								
			0	12	60	tot.	126								
TOTAUX			17	07	45		152726	TOTAUX			16	73	06		153145

Lorsqu'il n'est pas

<p>DÉSIGNATION DES PROPRIÉTAIRES (Désignation conforme aux articles 5 et 6 du décret du 4 janvier 1955)</p> <p style="text-align: center;">Biens Indivis.</p> <p>1) Mme HONDAGNEU André. LAHOURCADE DIT COUSTURE Marie-Louise Jacqueline, née le 31 janvier 1958 à ARETTE (64570) demeurant 29 RUE DE BAIGT, 64570 - ARETTE. Epouse de HONDAGNEU André.</p> <p>2) HONDAGNEU André Louis, né le 13 février 1956 à ARETTE (64570) demeurant 29 RUE DE BAIGT, 64570 - ARETTE. Epoux de LAHOURCADE Jacqueline.</p>	<p>PV Signé par : Jean-Clude Canal Président de la CIAF</p> 	<p>N° de Compte 3970</p> <p>Feuillet Unique</p>
---	--	--


PARCELLES D'APPORT EN VUE DE L'AMENAGEMENT FONCIER AGRICOLE, FORESTIER ET ENVIRONNEMENTAL						LOTS ATTRIBUÉS A LA SUITE DE L'AMENAGEMENT FONCIER AGRICOLE, FORESTIER ET ENVIRONNEMENTAL									
Section	N° du Plan	Lieu dit	Contenance			Nature et Classe	Valeur par Parcelle	Section	N° du Plan	Lieu dit	Contenance			Nature et Classe	Valeur par Parcelle
			HA	A	CA						HA	A	CA		
COMMUNE DE PRECILHON							COMMUNE DE PRECILHON								
C	85	CARREROTE	1	55	92	T 4	12474	ZA	71	PENINE	0	76	72	T 3	7288
			0	27	88	TS	28				0	18	78	T 4	1502
			1	83	80	tot.	12502				0	35	45	T 7	355
											0	01	73	TS	2
											1	32	68	tot.	9147
TOTAUX			1	83	80		12502	TOTAUX			1	32	68		9147

Lorsqu'il n'est pas

DÉSIGNATION DES PROPRIÉTAIRES (Désignation conforme aux articles 5 et 6 du décret du 4 janvier 1955) HOURAT Jean Gaston, né le 5 octobre 1942 à ESCOUT (64870) demeurant 22 RUE DU PROF JACQUES MONOD, 64000 - PAU. Epoux de CORTEZ Yvette.	PV Signé par : Jean-Clude Canal Président de la CIAF 	N° de Compte 3990 Feuillet Unique
--	---	---


PARCELLES D'APPORT EN VUE DE L'AMENAGEMENT FONCIER AGRICOLE, FORESTIER ET ENVIRONNEMENTAL						LOTS ATTRIBUÉS A LA SUITE DE L'AMENAGEMENT FONCIER AGRICOLE, FORESTIER ET ENVIRONNEMENTAL											
Section	N° du Plan	Lieudit	Contenance			Nature et Classe	Valeur par Parcelle	Section	N° du Plan	Lieudit	Contenance			Nature et Classe	Valeur par Parcelle		
			HA	A	CA						HA	A	CA				
COMMUNE DE ESCOUT						COMMUNE DE ESCOUT											
C	577	AUGAS	0	76	00	T 1	7600	ZA	1029	AUGAS	1	98	49	T 1	19849		
			0	76	00	tot.	7600			Haie	0	02	86	TS	3		
			2	01	35	tot.								tot.	19852		
C	578	AUGAS	0	44	05	T 1	4405	COMMUNE DE PRECILHON									
			0	44	05	tot.	4405	ZA	67	SOULOS	0	21	41	T 1	2141		
C	579	AUGAS	0	86	28	T 1	8628				0	00	53	TS	1		
			0	02	96	TS	3				0	21	94	tot.	2142		
			0	89	24	tot.	8631	COMMUNE DE PRECILHON									
COMMUNE DE PRECILHON						COMMUNE DE PRECILHON											
C	68	SOULOS	0	22	72	T 1	2272										
			0	01	08	TS	1										
			0	23	80	tot.	2273										
			TOTAUX			2	33	09				TOTAUX			2	23	29
						22909									21994		

Lorsqu'il n'est pas

DÉSIGNATION DES PROPRIÉTAIRES (Désignation conforme aux articles 5 et 6 du décret du 4 janvier 1955) HOURCADE François Jean-Pierre, né le 23 janvier 1953 à LURBE SAINT CHRISTAU (64660) demeurant 9473 CHE DU MOULIN, 64660 - LURBE SAINT CHRISTAU. Célibataire.	PV Signé par : Jean-Clude Canal Président de la CIAF 	N° de Compte 4020 Feuillet Unique
---	---	---

PARCELLES D'APPORT EN VUE DE L'AMENAGEMENT FONCIER AGRICOLE, FORESTIER ET ENVIRONNEMENTAL						LOTS ATTRIBUÉS A LA SUITE DE L'AMENAGEMENT FONCIER AGRICOLE, FORESTIER ET ENVIRONNEMENTAL									
Section	N° du Plan	Lieu dit	Contenance			Nature et Classe	Valeur par Parcelle	Section	N° du Plan	Lieu dit	Contenance			Nature et Classe	Valeur par Parcelle
			HA	A	CA						HA	A	CA		
COMMUNE DE OLORON SAINTE MARIE						COMMUNE DE OLORON SAINTE MARIE									
C	92	SERRE SOEIX	1 03 08			T 5	4123	ZB	1030	SERRE SOEIX	1 80 54			T 5	7222
			1 23 47			T 6	3704				0 01 74			T 6	52
			2 26 55			tot.	7827				0 54 94			T 7	549
											2 37 22			tot.	7823
TOTAUX						TOTAUX									
			2 26 55				7827				2 37 22				7823

Lorsqu'il n'est pas

<p>DÉSIGNATION DES PROPRIÉTAIRES (Désignation conforme aux articles 5 et 6 du décret du 4 janvier 1955)</p> <p style="text-align: right;">Nu-Propriétaire.</p> <p>1) LABARTHE Jean Claude, né le 13 avril 1970 à OLORON (64) demeurant 1150 RTE DE PAU, 64400 - OLORON SAINTE MARIE. Célibataire.</p> <p style="text-align: right;">Usufruitiers.</p> <p>2) LABARTHE Cyprien Pierre, né le 25 septembre 1929 à OLORON SAINTE MARIE (64400) demeurant LE GABARN, 64400 - OLORON SAINTE MARIE. Epoux de LAHITTE Alice.</p> <p>3) Mme LABARTHE Cyprien. LAHITTE Alice Joséphine, née le 2 mai 1936 à OLORON SAINTE MARIE (64400) demeurant 1150 RTE DE PAU, 64400 - OLORON SAINTE MARIE. Epouse de LABARTHE Cyprien.</p>	<p>PV Signé par :</p> <p>Jean-Clude Canal Président de la CIAF</p> 	<p>N° de Compte 4170</p> <p>Feuillet A</p>
--	--	--


PARCELLES D'APPORT EN VUE DE L'AMENAGEMENT FONCIER AGRICOLE, FORESTIER ET ENVIRONNEMENTAL						LOTS ATTRIBUÉS A LA SUITE DE L'AMENAGEMENT FONCIER AGRICOLE, FORESTIER ET ENVIRONNEMENTAL					
Section	N° du Plan	Lieudit	Contenance HA A CA	Nature et Classe	Valeur par Parcelle	Section	N° du Plan	Lieudit	Contenance HA A CA	Nature et Classe	Valeur par Parcelle
COMMUNE DE OLORON SAINTE MARIE						COMMUNE DE OLORON SAINTE MARIE					
B	187	LE GABARN	1 49 90 0 09 00 1 58 90	T 1 TS tot.	14990 9 14999	ZA	1006	LE GABARN	1 37 60 0 03 35 1 40 95	T 1 TS tot.	13760 3 13763
B	204	LE GABARN	1 13 10 0 00 20 1 13 30	T 1 T 7 tot.	11310 2 11312	ZA	1018	LE GABARN	3 01 76 0 89 65 0 03 31 0 50 95 0 17 89 0 28 15 4 91 71	T 2 T 5 T 6 T 7 TS S tot.	29271 3586 99 510 18 3 33487
B	227	LE GABARN	0 03 41 0 03 19 0 06 60	T 3 TS tot.	324 3 327	ZA	1022	LE GABARN HOURTICQ	0 05 24 0 00 33 0 46 90 0 85 51 0 10 48 1 48 46	T 3 T 5 T 6 T 7 TS tot.	498 13 1407 855 10 2783
B	231	LE GABARN	0 13 75 0 13 75	S tot.	1 1	ZA	1024	LE GABARN	2 64 12 0 08 74 2 72 86	T 1 TS tot.	26412 9 26421
B	233	LE GABARN	0 02 00 0 02 00	TS tot.	2 2						
B	234	LE GABARN	0 01 60 0 01 60	TS tot.	2 2						
B	243	LE GABARN	1 19 27 0 00 88 0 10 18 0 00 27 1 30 60	T 2 T 7 TS S tot.	11569 9 10 11588						
A REPORTER			4 26 75		38231	A REPORTER			10 53 98		76454

Lorsqu'il n'est pas

DÉSIGNATION DES PROPRIÉTAIRES (Désignation conforme aux articles 5 et 6 du décret du 4 janvier 1955)						PV Signé par : Jean -Clude Canal Président de la CIAF 			N° de Compte 4170 Feuillet B		
Compte 4170 (suite)											

PARCELLES D'APPORT EN VUE DE L'AMENAGEMENT FONCIER AGRICOLE, FORESTIER ET ENVIRONNEMENTAL						LOTS ATTRIBUÉS A LA SUITE DE L'AMENAGEMENT FONCIER AGRICOLE, FORESTIER ET ENVIRONNEMENTAL					
Section	N° du Plan	Lieudit	Contenance HA A CA	Nature et Classe	Valeur par Parcelle	Section	N° du Plan	Lieudit	Contenance HA A CA	Nature et Classe	Valeur par Parcelle
		REPORT	4 26 75		38231			REPORT	10 53 98		76454
COMMUNE DE OLORON SAINTE MARIE						COMMUNE DE OLORON SAINTE MARIE					
B	244	LE GABARN	1 72 80 1 72 80	T 2 tot.	16762 16762	ZA	1025	LE GABARN	0 42 64 0 14 84 0 21 66 0 79 14	T 3 T 7 TS tot.	4051 148 22 4221
B	245	LE GABARN	0 00 03 0 31 37 0 31 40	T 2 T 7 tot.	3 314 317	COMMUNE DE ESCOUT					
B	246	LE GABARN	0 09 91 0 05 09 0 15 00	T 7 S tot.	99 1 100	ZA	1051	GABARN D'ESCOUT	2 46 50 0 38 03 0 75 04 3 59 57	T 1 T 4 TS tot.	24650 3042 75 27767
B	247	LE GABARN	0 12 60 0 12 60	T 7 tot.	126 126	COMMUNE DE PRECILHON					
B	262	LE GABARN HOURTICQ	0 47 86 0 22 41 0 11 08 0 81 35	T 6 T 7 TS tot.	1436 224 11 1671	ZA	68	LOUBOUE	3 92 36 0 10 78 4 03 14	T 1 TS tot.	39236 11 39247
B	271	LE GABARN HOURTICQ	0 64 05 0 64 05	T 7 tot.	641 641						
B	272	LE GABARN HOURTICQ	0 48 02 0 14 84 0 17 44 0 80 30	T 3 T 7 TS tot.	4562 148 17 4727						
B	327	RIEUNE	1 42 95 1 42 95	T 2 tot.	13866 13866						
B	328	RIEUNE	0 18 20 0 18 20	TS tot.	18 18						
A REPORTER			10 45 40		76459	A REPORTER			18 95 83		147689


Lorsqu'il n'est pas

DÉSIGNATION DES PROPRIÉTAIRES (Désignation conforme aux articles 5 et 6 du décret du 4 janvier 1955) Compte 4170 (suite)	PV Signé par : Jean-Clude Canal Président de la CIAF 	N° de Compte 4170 Feuillet C
--	---	--

PARCELLES D'APPORT EN VUE DE L'AMENAGEMENT FONCIER AGRICOLE, FORESTIER ET ENVIRONNEMENTAL LOTS ATTRIBUÉS A LA SUITE DE L'AMENAGEMENT FONCIER AGRICOLE, FORESTIER ET ENVIRONNEMENTAL


Section	N° du Plan	Lieu dit	Contenance			Nature et Classe	Valeur par Parcelle	Section	N° du Plan	Lieu dit	Contenance			Nature et Classe	Valeur par Parcelle
			HA	A	CA						HA	A	CA		
		REPORT	10	45	40		76459			REPORT	18	95	83		147689
COMMUNE DE OLORON SAINTE MARIE															
B	403	LE GABARN	0	95	14	T 5	3806								
			0	06	93	TS	7								
			1	02	07	tot.	3813								
B	405	LE GABARN	0	03	36	T 6	101								
			0	00	03	T 7									
			0	00	04	TS									
			0	08	60	S	1								
			0	12	03	tot.	102								
B	523	LE GABARN	0	22	50	T 1	2250								
			0	10	49	TS	10								
			0	32	99	tot.	2260								
B	540	LE GABARN	1	17	18	T 1	11718								
			0	03	38	TS	3								
			1	20	56	tot.	11721								
COMMUNE DE ESCOUT															
D	34	PEYRELADE D ESCOUT	0	53	10	T 3	5045								
			0	87	66	T 4	7013								
			0	41	24	T 7	412								
			1	82	00	tot.	12470								
D	51	GABARN D'ESCOUT	0	39	00	TS	39								
			0	39	00	tot.	39								
D	52	GABARN D'ESCOUT	2	02	72	T 1	20272								
			0	24	78	TS	25								
			2	27	50	tot.	20297								
A REPORTER			17	61	55		127161	A REPORTER			18	95	83		147689

Lorsqu'il n'est pas

DÉSIGNATION DES PROPRIÉTAIRES (Désignation conforme aux articles 5 et 6 du décret du 4 janvier 1955) Compte 4170 (suite)	PV Signé par : Jean -Clude Canal Président de la CIAF 	N° de Compte 4170 Feuillet D
---	---	---


PARCELLES D'APPORT EN VUE DE L'AMENAGEMENT FONCIER AGRICOLE, FORESTIER ET ENVIRONNEMENTAL						LOTS ATTRIBUÉS A LA SUITE DE L'AMENAGEMENT FONCIER AGRICOLE, FORESTIER ET ENVIRONNEMENTAL					
Section	N° du Plan	Lieu dit	Contenance HA A CA	Nature et Classe	Valeur par Parcelle	Section	N° du Plan	Lieu dit	Contenance HA A CA	Nature et Classe	Valeur par Parcelle
		REPORT	17 61 55		127161			REPORT	18 95 83		147689
COMMUNE DE PRECILHON											
C	24	LOUBOUE	2 21 44	T 1	22144						
			0 03 81	TS	4						
			2 25 25	tot.	22148						
TOTAUX			19 86 80		149309	TOTAUX			18 95 83		147689

Lorsqu'il n'est pas

<p>DÉSIGNATION DES PROPRIÉTAIRES (Désignation conforme aux articles 5 et 6 du décret du 4 janvier 1955)</p> <p style="text-align: center;">Nus-Propriétaires.</p> <p>1) LABARTHE Jean-Emile, né le 29 décembre 1957 à OGEU-LES-BAINS (64) demeurant 43 BD RECTEUR JEAN SARRAILH, 64000 - PAU. Célibataire.</p> <p>2) LABARTHE Marie Corinne, née le 17 août 1961 à OGEU LES BAINS (64680) demeurant 430 CHE DE KOKOTIA, 64500 - SAINT-JEAN-DE-LUZ. Célibataire.</p> <p style="text-align: center;">Usufruitiers.</p> <p>3) LABARTHE Pierre Jean Georges, né le 8 décembre 1923 à OLRON SAINTE MARIE (64400) demeurant 27 RUE DE LA BIELLE, 64680 - OGEU LES BAINS. Epoux de MANCHOT Hélène.</p> <p>4) Mme LABARTHE Pierre. MANCHOT Hélène Lucie, née le 21 juillet 1927 à JURANCON (64110) demeurant 27 RUE DE LA BIELLE, 64680 - OGEU LES BAINS. Epouse de LABARTHE Pierre.</p>	<p>PV Signé par : Jean-Clude Canal Président de la CIAF</p> 	<p>N° de Compte 4180</p> <p>Feuillet Unique</p>
---	--	--

PARCELLES D'APPORT EN VUE DE L'AMENAGEMENT FONCIER AGRICOLE, FORESTIER ET ENVIRONNEMENTAL						LOTS ATTRIBUÉS A LA SUITE DE L'AMENAGEMENT FONCIER AGRICOLE, FORESTIER ET ENVIRONNEMENTAL									
Section	N° du Plan	Lieu dit	Contenance			Nature et Classe	Valeur par Parcelle	Section	N° du Plan	Lieu dit	Contenance			Nature et Classe	Valeur par Parcelle
			HA	A	CA						HA	A	CA		
COMMUNE DE ESCOUT						COMMUNE DE ESCOUT									
D	8	PEYRELADE D ESCOUT	5	76	23	T 7	5762	ZB	9	PEYRELADE D ESCOUT	0	00	25	T 3	24
			0	32	27	TS	32				5	77	86	T 7	5779
			6	08	50	tot.	5794				0	35	56	TS	36
											6	13	67	tot.	5839
TOTAUX						TOTAUX									
			6	08	50	5794				6	13	67	5839		

Lorsqu'il n'est pas

<p>DÉSIGNATION DES PROPRIÉTAIRES (Désignation conforme aux articles 5 et 6 du décret du 4 janvier 1955)</p> <p style="text-align: center;">Biens propres du mari.</p> <p>LABOURDETTE-LOUBOUÉ Alexis Henri, né le 30 avril 1947 à OLORON SAINTE MARIE (64400) demeurant PAR MME GENEVIÈVE LABOURDETTE-LO, 66 CHE DU CHATEAU, 64230 - ARTIGUELOUVE. Epoux de HOMBOURGER Geneviève.</p>	<p>PV Signé par :</p> <p>Jean-Clude Canal Président de la CIAF</p> 	<p>N° de Compte 4290</p> <p>Feuillet A</p>
---	--	--


PARCELLES D'APPORT EN VUE DE L'AMENAGEMENT FONCIER AGRICOLE, FORESTIER ET ENVIRONNEMENTAL						LOTS ATTRIBUÉS A LA SUITE DE L'AMENAGEMENT FONCIER AGRICOLE, FORESTIER ET ENVIRONNEMENTAL					
Section	N° du Plan	Lieudit	Contenance HA A CA	Nature et Classe	Valeur par Parcelle	Section	N° du Plan	Lieudit	Contenance HA A CA	Nature et Classe	Valeur par Parcelle
COMMUNE DE ESCOUT						COMMUNE DE ESCOUT					
D	267	GABARN D'ESCOU	1 78 12 0 28 46 2 06 58	T 4 TS tot.	14250 28 14278	ZA	1039	GABARN D'ESCOU	3 57 78 0 06 70 0 31 42 0 00 15 3 96 05	T 4 T 7 TS S tot.	28622 67 31 28720
D	268	GABARN D'ESCOU	0 00 63 0 01 92 0 02 55	T 4 TS tot.	50 2 52	ZA	1043	GABARN D'ESCOU	0 05 94 2 82 83 0 00 01 0 29 08 3 17 86	T 1 T 4 T 7 TS tot.	594 22626 29 23249
D	270	GABARN D'ESCOU	3 65 13 0 07 87 0 30 32 4 03 32	T 4 T 7 TS tot.	29210 79 30 29319	COMMUNE DE PRECILHON					
COMMUNE DE PRECILHON						ZB	1031	GABAR SUD	1 53 54 2 00 85 0 37 45 3 91 84	T 1 T 4 TS tot.	15354 16068 37 31459
C	96	CARREROTE	1 08 70 1 08 70	T 1 tot.	10870 10870	Chemin d'Exploitation					
C	100	GABAR NORD	2 18 31 0 09 62 0 23 92 2 51 85	T 1 T 7 TS tot.	21831 96 24 21951	ZB	1066	GABAR NORD	2 08 08 0 09 53 0 19 96 2 37 57	T 1 T 7 TS tot.	20808 95 20 20923
C	124	GABAR SUD	0 02 20 0 00 36 2 92 13 0 37 56 3 32 25	T 1 T 3 T 4 TS tot.	220 34 23370 38 23662	ZB	1089	GABAR NORD	1 51 83 2 04 30 0 03 08 0 12 32 0 04 05 0 00 30 3 75 88	T 1 T 3 T 4 T 6 T 7 TS tot.	15183 19409 246 370 41 35249
C	146	GABAR SUD	1 11 00 0 03 15 1 14 15	T 3 TS tot.	10545 3 10548						
			A REPORTER	14 19 40	110680				A REPORTER	17 19 20	139600

Lorsqu'il n'est pas

DÉSIGNATION DES PROPRIÉTAIRES (Désignation conforme aux articles 5 et 6 du décret du 4 janvier 1955) Compte 4290 (suite)	PV Signé par : Jean - Claude Canal Président de la CIAF 	N° de Compte 4290 Feuillet B
---	--	--


PARCELLES D'APPORT EN VUE DE L'AMENAGEMENT FONCIER AGRICOLE, FORESTIER ET ENVIRONNEMENTAL						LOTS ATTRIBUÉS A LA SUITE DE L'AMENAGEMENT FONCIER AGRICOLE, FORESTIER ET ENVIRONNEMENTAL									
Section	N° du Plan	Lieu dit	Contenance			Nature et Classe	Valeur par Parcelle	Section	N° du Plan	Lieu dit	Contenance			Nature et Classe	Valeur par Parcelle
			HA	A	CA						HA	A	CA		
		REPORT	14	19	40		110680			REPORT	17	19	20		139600
COMMUNE DE PRECILHON															
C	147	GABAR SUD	1	01	64	T 3	9656								
			0	04	20	T 7	42								
			0	01	16	TS	1								
			1	07	00	tot.	9699								
C	154	GABAR NORD	0	80	14	T 3	7613								
			0	04	31	TS	4								
			0	84	45	tot.	7617								
C	204	GABAR NORD	0	93	32	T 3	8865								
			0	07	80	T 4	624								
			0	05	88	TS	6								
			1	07	00	tot.	9495								
C	206	GABAR NORD	0	46	60	T 3	4427								
			0	02	95	TS	3								
			0	49	55	tot.	4430								
TOTAUX			17	67	40		141921	TOTAUX			17	19	20		139600

Lorsqu'il n'est pas

<p>DÉSIGNATION DES PROPRIÉTAIRES (Désignation conforme aux articles 5 et 6 du décret du 4 janvier 1955)</p> <p style="text-align: center;">Biens Indivis.</p> <p>1) LACLAU-LACROUTS Bernard Henri, né le 14 juillet 1949 à OLORON SAINTE MARIE (64400) demeurant 1 RUE DE LA ROSERAIE, 64000 - PAU. Epoux de VERGEZ Martine. Biens propres du mari.</p> <p>2) LACLAU-LACROUTS Françoise Marie Thérèse, née le 21 février 1951 à OLORON SAINTE MARIE (64400) demeurant 18 RUE DES DEUX PONTS, 75004 - PARIS. Célibataire.</p>	<p>PV Signé par :</p> <p>Jean-Clude Canal Président de la CIAF</p> 	<p>N° de Compte 4360</p> <p>Feuillet Unique</p>
---	--	---


PARCELLES D'APPORT EN VUE DE L'AMENAGEMENT FONCIER AGRICOLE, FORESTIER ET ENVIRONNEMENTAL						LOTS ATTRIBUÉS A LA SUITE DE L'AMENAGEMENT FONCIER AGRICOLE, FORESTIER ET ENVIRONNEMENTAL									
Section	N° du Plan	Lieu dit	Contenance			Nature et Classe	Valeur par Parcelle	Section	N° du Plan	Lieu dit	Contenance			Nature et Classe	Valeur par Parcelle
			HA	A	CA						HA	A	CA		
COMMUNE DE OLORON SAINTE MARIE						COMMUNE DE OLORON SAINTE MARIE									
C	80	SERRE SOEIX	1 15 18			T 6	3455	ZD	10	SERRE SOEIX	0 32 08			T 5	1283
			0 26 90			T 7	269				1 04 42			T 6	3133
			0 11 42			TS	11				0 58 50			T 7	585
			1 53 50			tot.	3735				0 06 55			TS	7
											2 01 55			tot.	5008
C	81	SERRE SOEIX	0 24 94			T 5	998								
			0 33 06			T 7	331								
			0 01 90			TS	2								
			0 59 90			tot.	1331								
TOTAUX			2 13 40				5066	TOTAUX			2 01 55				5008

Lorsqu'il n'est pas

DÉSIGNATION DES PROPRIÉTAIRES (Désignation conforme aux articles 5 et 6 du décret du 4 janvier 1955) LACRAMPE Georges Jean Lucien, né le 25 octobre 1951 à OLORON SAINTE MARIE (64400) demeurant 23B AV DE PRECILHON, 64400 - OLORON SAINTE MARIE. Epoux de CUYEU Mireille.	PV Signé par : Jean-Clude Canal Président de la CIAF 	N° de Compte 4410 Feuillet Unique
--	---	---


PARCELLES D'APPORT EN VUE DE L'AMENAGEMENT FONCIER AGRICOLE, FORESTIER ET ENVIRONNEMENTAL						LOTS ATTRIBUÉS A LA SUITE DE L'AMENAGEMENT FONCIER AGRICOLE, FORESTIER ET ENVIRONNEMENTAL					
Section	N° du Plan	Lieu dit	Contenance HA A CA	Nature et Classe	Valeur par Parcelle	Section	N° du Plan	Lieu dit	Contenance HA A CA	Nature et Classe	Valeur par Parcelle
COMMUNE DE PRECILHON						COMMUNE DE PRECILHON					
C	14	LOUBOUE	1 72 54 0 10 96 1 83 50	T 1 TS tot.	17254 11 17265	ZA	83	LOUBOUE	1 69 43 0 00 68 0 00 69 1 70 80	T 1 T 7 TS tot.	16943 7 1 16951
TOTAUX						TOTAUX					
			1 83 50	17265					1 70 80	16951	

Lors de l'intégration

DÉSIGNATION DES PROPRIÉTAIRES (Désignation conforme aux articles 5 et 6 du décret du 4 janvier 1955) LAFFORE Alain Gustave, né le 29 août 1953 à OLORON SAINTE MARIE (64400) demeurant CHEMIN DE BIRABENS, 3 IMP DES CAROLINS, 64121 - MONTARDON. Epoux de MANGE Joaquina.	PV Signé par : Jean-Clude Canal Président de la CIAF 	N° de Compte 4440 Feuillet Unique
---	---	---


PARCELLES D'APPORT EN VUE DE L'AMENAGEMENT FONCIER AGRICOLE, FORESTIER ET ENVIRONNEMENTAL						LOTS ATTRIBUÉS A LA SUITE DE L'AMENAGEMENT FONCIER AGRICOLE, FORESTIER ET ENVIRONNEMENTAL									
Section	N° du Plan	Lieu dit	Contenance			Nature et Classe	Valeur par Parcelle	Section	N° du Plan	Lieu dit	Contenance			Nature et Classe	Valeur par Parcelle
			HA	A	CA						HA	A	CA		
COMMUNE DE OLORON SAINTE MARIE						COMMUNE DE OLORON SAINTE MARIE									
B	401	LE GABARN	0 61 23			T 1	6123	ZA	1007	LE GABARN	1 87 72			T 1	18772
			0 17 72			TS	18				0 07 92			TS	8
			0 78 95			tot.	6141				1 95 64			tot.	18780
B	533	LE GABARN	1 29 02			T 1	12902								
			1 29 02			tot.	12902								
TOTAUX			2 07 97				19043	TOTAUX			1 95 64				18780

Lors de l'intégration

DÉSIGNATION DES PROPRIÉTAIRES (Désignation conforme aux articles 5 et 6 du décret du 4 janvier 1955) LAFFORE Pierre Jean-Jacques, né le 20 juin 1951 à OLORON SAINTE MARIE (64400) demeurant 4 RUE DU TAUZIET, 64400 - LEDEUIX. Célibataire.	PV Signé par : Jean-Clude Canal Président de la CIAF 	N° de Compte 4450 Feuillet A
---	---	--

PARCELLES D'APPORT EN VUE DE L'AMENAGEMENT FONCIER AGRICOLE, FORESTIER ET ENVIRONNEMENTAL						LOTS ATTRIBUÉS A LA SUITE DE L'AMENAGEMENT FONCIER AGRICOLE, FORESTIER ET ENVIRONNEMENTAL						
Section	N° du Plan	Lieudit	Contenance HA A CA	Nature et Classe	Valeur par Parcelle	Section	N° du Plan	Lieudit	Contenance HA A CA	Nature et Classe	Valeur par Parcelle	
COMMUNE DE OLORON SAINTE MARIE						COMMUNE DE OLORON SAINTE MARIE						
B	199	LE GABARN	0 03 78 0 14 22 0 18 00 tot.	T 1 S	378 1 379	ZA	1003	GABAR NORD	1 29 84 0 11 04 1 40 88 tot.	T 1 T 7	12984 110 13094	
B	200	LE GABARN	0 03 08 0 23 32 0 26 40 tot.	T 7 S	31 2 33	ZA	1005	LE GABARN	0 99 32 0 11 10 0 56 26 1 66 68 tot.	T 1 T 7 S	9932 111 6 10049	
B	201	LE GABARN	0 04 27 0 02 13 0 06 40 tot.	T 7 S	43 43	COMMUNE DE ESCOUT						
B	202	LE GABARN	0 00 30 0 00 30 tot.	S	0 0	ZA	1062	AUGAS	1 20 26 0 07 31 1 27 57 tot.	T 4 TS	9621 7 9628	
B	203	LE GABARN	0 13 35 0 13 35 tot.	S	1 1	ZB	3	PEYRELADE D ESCOUT	1 72 20 2 35 32 1 55 86 5 63 38 tot.	T 3 T 4 TS	16359 18826 156 35341	
B	358	LE GABARN	1 31 56 0 13 65 1 45 21 tot.	T 1 T 7	13156 137 13293	COMMUNE DE PRECILHON						
B	532	LE GABARN	0 98 65 0 98 65 tot.	T 1	9865 9865	ZB	1020	GABAR SUD	0 57 45 0 01 71 0 12 34 0 71 50 tot.	T 1 T 4 TS	5745 137 12 5894	
COMMUNE DE ESCOUT						ZB	1061	GABAR SUD	4 27 07 2 26 26 0 70 07 0 24 84 0 26 24 0 00 03 7 74 51 tot.	T 1 T 3 T 4 T 7 TS S	42707 21495 5606 248 26 70082	
			A REPORTER						A REPORTER			144088
			5 88 11						18 44 52			42559

Lorsqu'il n'est pas

DÉSIGNATION DES PROPRIÉTAIRES (Désignation conforme aux articles 5 et 6 du décret du 4 janvier 1955)						PV Signé par : Jean -Clude Canal Président de la CIAF 			N° de Compte 4450 Feuillet B		
Compte 4450 (suite)											


PARCELLES D'APPORT EN VUE DE L'AMENAGEMENT FONCIER AGRICOLE, FORESTIER ET ENVIRONNEMENTAL						LOTS ATTRIBUÉS A LA SUITE DE L'AMENAGEMENT FONCIER AGRICOLE, FORESTIER ET ENVIRONNEMENTAL					
Section	N° du Plan	Lieudit	Contenance HA A CA	Nature et Classe	Valeur par Parcelle	Section	N° du Plan	Lieudit	Contenance HA A CA	Nature et Classe	Valeur par Parcelle
		REPORT	5 88 11		42559			REPORT	18 44 52		144088
COMMUNE DE ESCOUT						COMMUNE DE PRECILHON					
D	32	PEYRELADE D ESCOUT	0 68 40 1 21 44 0 88 16 2 78 00	T 3 T 4 TS tot.	6498 9715 88 16301	ZB	1065	GABAR NORD	0 41 96 0 04 36 0 46 32	T 1 TS tot.	4196 4 4200
D	33	PEYRELADE D ESCOUT	0 86 15 0 80 02 1 83 33 3 49 50	T 3 T 4 TS tot.	8184 6402 183 14769	ZB	1096	GABAR NORD	1 37 75 0 07 30 1 45 05	T 1 TS tot.	13775 7 13782
COMMUNE DE PRECILHON											
C	101	GABAR NORD	0 26 85 0 01 15 0 28 00	T 1 TS tot.	2685 1 2686						
C	112	GABAR NORD	1 02 76 0 05 89 1 08 65	T 1 TS tot.	10276 6 10282						
C	114	GABAR NORD	0 09 60 0 09 60	TS tot.	10 10						
C	145	GABAR SUD	1 10 12 0 00 93 1 11 05	T 1 TS tot.	11012 1 11013						
C	150	GABAR SUD	0 49 71 0 00 27 0 00 03 0 05 04 0 55 05	T 1 T 4 T 7 TS tot.	4971 22 5 4998						
A REPORTER			15 27 96		102618	A REPORTER			20 35 89		162070

Lorsqu'il n'est pas

DÉSIGNATION DES PROPRIÉTAIRES (Désignation conforme aux articles 5 et 6 du décret du 4 janvier 1955) Compte 4450 (suite)	PV Signé par : Jean -Clude Canal Président de la CIAF 	N° de Compte 4450 Feuillet C
---	--	--


PARCELLES D'APPORT EN VUE DE L'AMENAGEMENT FONCIER AGRICOLE, FORESTIER ET ENVIRONNEMENTAL						LOTS ATTRIBUÉS A LA SUITE DE L'AMENAGEMENT FONCIER AGRICOLE, FORESTIER ET ENVIRONNEMENTAL									
Section	N° du Plan	Lieu dit	Contenance			Nature et Classe	Valeur par Parcelle	Section	N° du Plan	Lieu dit	Contenance			Nature et Classe	Valeur par Parcelle
			HA	A	CA						HA	A	CA		
		REPORT	15	27	96		102618			REPORT	20	35	89		162070
COMMUNE DE PRECILHON															
C	151	GABAR SUD	1	52	36	T 1	15236								
			0	14	69	TS	15								
			1	67	05	tot.	15251								
C	178	GABAR NORD	1	39	04	T 1	13904								
			0	11	77	TS	12								
			1	50	81	tot.	13916								
C	180	GABAR NORD	0	55	83	T 1	5583								
			0	04	66	TS	5								
			0	60	49	tot.	5588								
C	182	GABAR SUD	1	08	34	T 1	10834								
			0	05	77	TS	6								
			1	14	11	tot.	10840								
C	184	GABAR SUD	1	59	96	T 1	15996								
			0	05	89	TS	6								
			1	65	85	tot.	16002								
TOTAUX			21	86	27		164215	TOTAUX			20	35	89		162070

Lorsqu'il n'est pas mentionné

DÉSIGNATION DES PROPRIÉTAIRES (Désignation conforme aux articles 5 et 6 du décret du 4 janvier 1955) LAFFORE Thomas Jean, né le 24 octobre 1977 à OLORON SAINTE MARIE (64400), Agriculteur, demeurant 7 PLACE DE L'EGLISE, 64290 - ESTIALESCQ. Célibataire.	PV Signé par : Jean-Clude Canal Président de la CIAF 	N° de Compte 4451 Feuillet Unique
---	---	---


PARCELLES D'APPORT EN VUE DE L'AMENAGEMENT FONCIER AGRICOLE, FORESTIER ET ENVIRONNEMENTAL						LOTS ATTRIBUÉS A LA SUITE DE L'AMENAGEMENT FONCIER AGRICOLE, FORESTIER ET ENVIRONNEMENTAL									
Section	N° du Plan	Lieu dit	Contenance			Nature et Classe	Valeur par Parcelle	Section	N° du Plan	Lieu dit	Contenance			Nature et Classe	Valeur par Parcelle
			HA	A	CA						HA	A	CA		
COMMUNE DE PRECILHON						COMMUNE DE PRECILHON									
C	176	GABAR NORD	6 46 22			T 1	64622	ZB	1095	GABAR NORD	6 27 80			T 1	62780
			0 32 58			TS	33				0 87 79			T 7	878
			0 51 82			S	5				0 37 57			TS	38
			7 30 62			tot.	64660				0 50 70			S	5
											8 03 86			tot.	63701
TOTAUX						TOTAUX									
			7 30 62				64660				8 03 86				63701

Lorsqu'il n'est pas

<p>DÉSIGNATION DES PROPRIÉTAIRES (Désignation conforme aux articles 5 et 6 du décret du 4 janvier 1955)</p> <p style="text-align: center;">Nue-Propriétaire.</p> <p>1) Mme LAFOURCADE Jean. ROUYET Martine, née le 18 mars 1963 à OLORON SAINTE MARIE (64400) demeurant CHE LAHEUGUERRE, 64300 - OZENX MONTESTRUCQ. Epouse de LAFOURCADE Jean.</p> <p style="text-align: center;">Usufruitiers.</p> <p>2) ROUYET Jean Léon, né le 7 juin 1936 à OLORON SAINTE MARIE (64400) demeurant 21 RUE AUGUSTE PEYRE, 64400 - OLORON SAINTE MARIE. Epoux de LOUHAU Marie.</p> <p>3) Mme ROUYET Jean. LOUHAU-CARRERE Marie Françoise Loulou, née le 9 mai 1942 à AGNOS (64400) demeurant 21 RUE AUGUSTE PEYRE, 64400 - OLORON SAINTE MARIE. Epouse de ROUYET Jean.</p>	<p>PV Signé par : Jean-Clude Canal Président de la CIAF</p> 	<p>N° de Compte 4460</p> <p>Feuillet Unique</p>
--	--	---


PARCELLES D'APPORT EN VUE DE L'AMENAGEMENT FONCIER AGRICOLE, FORESTIER ET ENVIRONNEMENTAL						LOTS ATTRIBUÉS A LA SUITE DE L'AMENAGEMENT FONCIER AGRICOLE, FORESTIER ET ENVIRONNEMENTAL									
Section	N° du Plan	Lieu-dit	Contenance			Nature et Classe	Valeur par Parcelle	Section	N° du Plan	Lieu-dit	Contenance			Nature et Classe	Valeur par Parcelle
			HA	A	CA						HA	A	CA		
COMMUNE DE OLORON SAINTE MARIE						COMMUNE DE OLORON SAINTE MARIE									
C	72	SERRE SOEIX	0 44 98			T 5	1799	ZD	8	SERRE SOEIX	0 54 78			T 5	2191
			2 40 77			T 6	7223				2 23 55			T 6	6707
			0 09 33			T 7	93				0 09 90			T 7	99
			0 05 42			TS	5				0 03 72			TS	4
			3 00 50			tot.	9120				2 91 95			tot.	9001
TOTAUX						TOTAUX									
			3 00 50				9120				2 91 95				9001

Lorsqu'il n'est pas

DÉSIGNATION DES PROPRIÉTAIRES (Désignation conforme aux articles 5 et 6 du décret du 4 janvier 1955) LAHARGUE Lucien Jacques, né le 28 septembre 1954 à ORIN (64400) demeurant 1640 RTE DE PAU, 64400 - OLORON SAINTE MARIE. Célibataire.	PV Signé par : Jean-Clude Canal Président de la CIAF 	N° de Compte 4490 Feuillet Unique
---	---	---


PARCELLES D'APPORT EN VUE DE L'AMENAGEMENT FONCIER AGRICOLE, FORESTIER ET ENVIRONNEMENTAL						LOTS ATTRIBUÉS A LA SUITE DE L'AMENAGEMENT FONCIER AGRICOLE, FORESTIER ET ENVIRONNEMENTAL													
Section	N° du Plan	Lieu dit	Contenance			Nature et Classe	Valeur par Parcelle	Section	N° du Plan	Lieu dit	Contenance			Nature et Classe	Valeur par Parcelle				
			HA	A	CA						HA	A	CA						
COMMUNE DE OLORON SAINTE MARIE						COMMUNE DE OLORON SAINTE MARIE													
B	186	LE GABARN	0	10	60	S	1	ZA	1040	LE GABARN	0	10	97	S	1				
			0	10	60	tot.	1				0	10	97	tot.	1				
TOTAUX						0	10	60	1	TOTAUX						0	10	97	1

Lors de l'intégration

<p>DÉSIGNATION DES PROPRIÉTAIRES (Désignation conforme aux articles 5 et 6 du décret du 4 janvier 1955)</p> <p>LAHER Etienne Jean, né le 18 mai 1975 à OLRON SAINTE MARIE (64400) demeurant ROUTE DES CRETES, SOEIX, 64400 - OLRON SAINTE MARIE. Célibataire.</p>	<p>PV Signé par : Jean-Clude Canal Président de la CIAF</p> 	<p>N° de Compte 4510</p> <p>Feuillet Unique</p>
--	---	---


PARCELLES D'APPORT EN VUE DE L'AMENAGEMENT FONCIER AGRICOLE, FORESTIER ET ENVIRONNEMENTAL						LOTS ATTRIBUÉS A LA SUITE DE L'AMENAGEMENT FONCIER AGRICOLE, FORESTIER ET ENVIRONNEMENTAL					
Section	N° du Plan	Lieudit	Contenance HA A CA	Nature et Classe	Valeur par Parcelle	Section	N° du Plan	Lieudit	Contenance HA A CA	Nature et Classe	Valeur par Parcelle
COMMUNE DE OLRON SAINTE MARIE						COMMUNE DE OLRON SAINTE MARIE					
C	94	SERRE SOEIX	2 18 81 0 36 99 2 55 80 tot.	T 2 TS	21225 37 21262	ZC	1022	SERRE SOEIX	0 43 16 4 96 39 0 13 51 5 53 06 tot.	T 4 T 6 T 7	3453 14892 135 18480
C	95	SERRE SOEIX	0 37 00 0 37 00 tot.	TS	37 37	ZD	2	SERRE SOEIX	2 37 31 0 18 10 0 31 15 2 86 56 tot.	T 2 TS S	23019 18 3 23040
C	113	SERRE SOEIX	0 50 85 4 26 35 0 12 90 4 90 10 tot.	T 4 T 6 T 7	4068 12791 129 16988	ZD	24	SERRE SOEIX	0 18 59 0 18 59 tot.	S	2 2
C	390	SERRE SOEIX	0 06 92 0 05 62 0 25 46 0 38 00 tot.	T 2 TS S	671 6 3 680						
C	391	SERRE SOEIX	0 19 34 0 19 34 tot.	S	2 2						
C	416	SERRE SOEIX	0 74 72 0 74 72 tot.	T 6	2242 2242						
TOTAUX						TOTAUX					
			9 14 96		41211				8 58 21		41522

Lorsqu'il n'est pas

DÉSIGNATION DES PROPRIÉTAIRES (Désignation conforme aux articles 5 et 6 du décret du 4 janvier 1955) LAHER François Michel, né le 7 décembre 1978 à OLORON SAINTE MARIE (64400) demeurant SOEIX, 1610 RTE DES CRETES, 64400 - OLORON SAINTE MARIE. Epoux de ETCHEGOYHEN Florence.						PV Signé par : Jean-Clude Canal Président de la CIAF 		N° de Compte 4520 Feuillet A	
--	--	--	--	--	--	---	--	--	--


PARCELLES D'APPORT EN VUE DE L'AMENAGEMENT FONCIER AGRICOLE, FORESTIER ET ENVIRONNEMENTAL						LOTS ATTRIBUÉS A LA SUITE DE L'AMENAGEMENT FONCIER AGRICOLE, FORESTIER ET ENVIRONNEMENTAL					
Section	N° du Plan	Lieudit	Contenance HA A CA	Nature et Classe	Valeur par Parcelle	Section	N° du Plan	Lieudit	Contenance HA A CA	Nature et Classe	Valeur par Parcelle
COMMUNE DE OLORON SAINTE MARIE						COMMUNE DE OLORON SAINTE MARIE					
C	60	SERRE SOEIX	0 99 90 0 99 90	TS tot.	100 100	ZB	1012	SERRE SOEIX	1 01 31 0 18 85 1 20 16	T 2 TS tot.	9827 19 9846
C	65	SERRE SOEIX	0 38 20 0 38 20	TS tot.	38 38	ZD	4	SERRE SOEIX	0 78 95 0 12 84 0 91 79	T 2 TS tot.	7658 13 7671
C	66	SERRE SOEIX	0 67 60 0 67 60	TS tot.	68 68	ZD	9	SERRE SOEIX	9 90 38 0 50 20 0 71 49 0 06 49 11 18 56	T 5 T 6 T 7 TS tot.	39615 1506 715 6 41842
C	67	SERRE SOEIX	1 04 30 1 04 30	TS tot.	104 104	ZD	13	SERRE SOEIX	4 43 90 0 07 08 0 28 88 4 79 86	T 6 T 7 TS tot.	13317 71 29 13417
C	74	SERRE SOEIX	2 47 03 0 38 82 0 03 05 2 88 90	T 5 T 7 TS tot.	9881 388 3 10272	ZD	25	SERRE SOEIX	0 06 57 0 30 29 0 36 86	T 7 S tot.	66 3 69
C	75	SERRE SOEIX	1 04 93 0 17 17 1 22 10	T 2 TS tot.	10178 17 10195						
C	76	SERRE SOEIX	0 08 60 0 08 60	TS tot.	9 9						
C	83	SERRE SOEIX	2 39 18 0 13 86 0 02 56 2 55 60	T 5 T 7 TS tot.	9567 139 3 9709						
C	86	SERRE SOEIX	0 23 99 0 25 01 0 49 00	T 6 T 7 tot.	720 250 970						
			A REPORTER	10 34 20	31465				A REPORTER	18 47 23	72845

Lorsqu'il n'est pas

DÉSIGNATION DES PROPRIÉTAIRES (Désignation conforme aux articles 5 et 6 du décret du 4 janvier 1955) Compte 4520 (suite)	PV Signé par : Jean -Claude Canal Président de la CIAF 	N° de Compte 4520 Feuillet B
---	---	--


PARCELLES D'APPORT EN VUE DE L'AMENAGEMENT FONCIER AGRICOLE, FORESTIER ET ENVIRONNEMENTAL						LOTS ATTRIBUÉS A LA SUITE DE L'AMENAGEMENT FONCIER AGRICOLE, FORESTIER ET ENVIRONNEMENTAL									
Section	N° du Plan	Lieudit	Contenance			Nature et Classe	Valeur par Parcelle	Section	N° du Plan	Lieudit	Contenance			Nature et Classe	Valeur par Parcelle
		REPORT	10	34	20		31465			REPORT	18	47	23		72845
COMMUNE DE OLORON SAINTE MARIE															
C	93	SERRE SOEIX	2	03	39	T 6	6102								
			0	07	01	T 7	70								
			0	12	40	TS	12								
			2	22	80	tot.	6184								
C	97	SERRE SOEIX	2	27	47	T 6	6824								
			0	32	53	TS	33								
			2	60	00	tot.	6857								
C	279	SERRE SOEIX	4	71	82	T 5	18873								
			0	06	38	T 7	64								
			4	78	20	tot.	18937								
C	388	SERRE SOEIX	0	74	76	T 2	7252								
			0	14	32	TS	14								
			0	02	37	S									
			0	91	45	tot.	7266								
C	392	SERRE SOEIX	0	05	12	T 7	51								
			0	28	04	S	3								
			0	33	16	tot.	54								
TOTAUX			21	19	81		70763	TOTAUX			18	47	23		72845

Lorsqu'il n'est pas

<p>DÉSIGNATION DES PROPRIÉTAIRES (Désignation conforme aux articles 5 et 6 du décret du 4 janvier 1955)</p> <p style="text-align: center;">Biens Indivis.</p> <p>1) LAHER François Michel, né le 7 décembre 1978 à OLORON SAINTE MARIE (64400) demeurant SOEIX, 1610 RTE DES CRETES, 64400 - OLORON SAINTE MARIE. Epoux de ETCHEGOYHEN Florence.</p> <p>2) Mme LAHER François. ETCHEGOYHEN Florence, née le 14 août 1982 à OLORON SAINTE MARIE (64400) demeurant SOEIX, 1610 RTE DES CRETES, 64400 - OLORON SAINTE MARIE. Epouse de LAHER François.</p>	<p>PV Signé par :</p> <p>Jean -Clude Canal Président de la CIAF</p> 	<p>N° de Compte 4530</p> <p>Feuillet Unique</p>
--	---	---

PARCELLES D'APPORT EN VUE DE L'AMENAGEMENT FONCIER AGRICOLE, FORESTIER ET ENVIRONNEMENTAL						LOTS ATTRIBUÉS A LA SUITE DE L'AMENAGEMENT FONCIER AGRICOLE, FORESTIER ET ENVIRONNEMENTAL					
Section	N° du Plan	Lieudit	Contenance HA A CA	Nature et Classe	Valeur par Parcelle	Section	N° du Plan	Lieudit	Contenance HA A CA	Nature et Classe	Valeur par Parcelle
COMMUNE DE OLORON SAINTE MARIE						COMMUNE DE OLORON SAINTE MARIE					
C	82	SERRE SOEIX	0 59 40 0 20 12 1 21 88 2 01 40	T 5 T 6 T 7 tot.	2376 604 1219 4199	ZD	17	SERRE SOEIX	1 58 17 0 05 29 0 04 92 0 53 28 2 21 66	T 6 T 7 TS S tot.	4745 53 5 5 4808
C	100	SERRE SOEIX	1 50 90 0 04 57 0 05 43 1 60 90	T 6 T 7 TS tot.	4527 46 5 4578	ZD	19	SERRE SOEIX	0 65 14 1 21 47 0 03 28 1 89 89	T 5 T 7 TS tot.	2606 1215 3 3824
C	400	SERRE SOEIX	0 40 68 0 40 68	S tot.	4 4						
TOTAUX						TOTAUX					
			4 02 98		8781				4 11 55		8632

Lorsqu'il n'est pas

DÉSIGNATION DES PROPRIÉTAIRES (Désignation conforme aux articles 5 et 6 du décret du 4 janvier 1955) LAHER Marianne, née le 29 septembre 1984 à OLORON SAINTE MARIE (64400) demeurant 10 AV DE GAZTELAIA, 64130 - CHERAUTE. Célibataire.	PV Signé par : Jean-Clude Canal Président de la CIAF 	N° de Compte 4560 Feuillet Unique
--	---	---

PARCELLES D'APPORT EN VUE DE L'AMENAGEMENT FONCIER AGRICOLE, FORESTIER ET ENVIRONNEMENTAL						LOTS ATTRIBUÉS A LA SUITE DE L'AMENAGEMENT FONCIER AGRICOLE, FORESTIER ET ENVIRONNEMENTAL									
Section	N° du Plan	Lieu dit	Contenance			Nature et Classe	Valeur par Parcelle	Section	N° du Plan	Lieu dit	Contenance			Nature et Classe	Valeur par Parcelle
			HA	A	CA						HA	A	CA		
COMMUNE DE OLORON SAINTE MARIE						COMMUNE DE OLORON SAINTE MARIE									
C	401	SERRE SOEIX	1 89 56			T 6	5687	ZD	18	SERRE SOEIX	1 53 84			T 6	4615
			0 68 64			TS	69				0 59 69			TS	60
			2 58 20			tot.	5756				2 13 53			tot.	4675
TOTAUX						TOTAUX									
			2 58 20				5756				2 13 53				4675

Lorsqu'il n'est pas

DÉSIGNATION DES PROPRIÉTAIRES (Désignation conforme aux articles 5 et 6 du décret du 4 janvier 1955) LAHITTE Jean-Michel Philippe, né le 28 mai 1966 à ONDRES (40) demeurant LES ARRIVETS, 65200 - LIES. Célibataire.	PV Signé par : Jean-Clude Canal Président de la CIAF 	N° de Compte 4590 Feuillet Unique
--	---	---

PARCELLES D'APPORT EN VUE DE L'AMENAGEMENT FONCIER AGRICOLE, FORESTIER ET ENVIRONNEMENTAL						LOTS ATTRIBUÉS A LA SUITE DE L'AMENAGEMENT FONCIER AGRICOLE, FORESTIER ET ENVIRONNEMENTAL									
Section	N° du Plan	Lieu dit	Contenance			Nature et Classe	Valeur par Parcelle	Section	N° du Plan	Lieu dit	Contenance			Nature et Classe	Valeur par Parcelle
			HA	A	CA						HA	A	CA		
COMMUNE DE OLORON SAINTE MARIE						COMMUNE DE OLORON SAINTE MARIE									
B	402	LE GABARN	0 00 01			T 5	0	ZA	1059	LE GABARN	0 00 05			T 5	2
			0 01 52			TS	2				0 00 39			TS	
			0 11 85			S	1				0 12 35			S	1
			0 13 38			tot.	3				0 12 79			tot.	3
B	404	LE GABARN	0 00 37			TS	0								
			0 00 37			tot.	0								
TOTAUX						0 13 75	3	TOTAUX						0 12 79	3

Lors de l'intégration

<p>DÉSIGNATION DES PROPRIÉTAIRES (Désignation conforme aux articles 5 et 6 du décret du 4 janvier 1955)</p> <p style="text-align: center;">Biens propres de la femme.</p> <p>Mme LALANNE. ARMAND Catherine Yvonne Julie, née le 12 octobre 1922 à OLORON SAINTE MARIE (64400) demeurant SUCCESSION CHEZ ME FABRE, NOTAIR, 9, RUE ALFRED DE VIGNY - BP 149, 64404 - OLORON SAINTE MARIE. Epouse de LALANNE.</p>	<p>PV Signé par : Jean-Clude Canal Président de la CIAF</p>	<p>N° de Compte 4620</p> <p>Feuillet Unique</p>
--	--	---

PARCELLES D'APPORT EN VUE DE L'AMENAGEMENT FONCIER AGRICOLE, FORESTIER ET ENVIRONNEMENTAL						LOTS ATTRIBUÉS A LA SUITE DE L'AMENAGEMENT FONCIER AGRICOLE, FORESTIER ET ENVIRONNEMENTAL										
Section	N° du Plan	Lieu dit	Contenance			Nature et Classe	Valeur par Parcelle	Section	N° du Plan	Lieu dit	Contenance			Nature et Classe	Valeur par Parcelle	
			HA	A	CA						HA	A	CA			
COMMUNE DE OLORON SAINTE MARIE							COMMUNE DE OLORON SAINTE MARIE									
D	511	SALLES	0	00	40	T 6	12	ZC	1020	SALLES	2	86	63	T 6	8599	
			0	00	40	tot.	12				0	75	89	T 7	759	
			3	62	52	tot.	9358									
D	512	SALLES	0	34	00	T 6	1020									
			0	34	00	tot.	1020									
D	515	SALLES	0	13	86	T 6	416									
			0	13	86	tot.	416									
D	555	SALLES	0	08	12	T 6	244									
			0	46	56	T 7	466									
			0	54	68	tot.	710									
D	618	SALLES	0	22	39	T 6	672									
			0	01	72	T 7	17									
			0	24	11	tot.	689									
D	646	SALLES	1	26	49	T 6	3795									
			0	29	44	T 7	294									
			1	55	93	tot.	4089									
D	703	SALLES	0	72	11	T 6	2163									
			0	01	33	T 7	13									
			0	73	44	tot.	2176									
			TOTAUX				3 56 42	9112				TOTAUX			3 62 52	9358

Lorsqu'il n'est pas mentionné

DÉSIGNATION DES PROPRIÉTAIRES (Désignation conforme aux articles 5 et 6 du décret du 4 janvier 1955)


Nu-Propriétaire.

1) LAPERLE François Alain, né le 19 septembre 1956 à OLORON SAINTE MARIE (64400) demeurant 10 RUE DES 3 FRERES CARREY, 64400 - PRECILHON.
Epoux de CASADEBAIG Martine.

Usufruitière.

2) Mme LAPERLE.
DAGUERRE Dolores-Charlotte, née le 8 septembre 1928 à ETATS-UNIS (99) demeurant 2 RUE DU 14 JUILLET, 64400 - PRECILHON.
Epouse de LAPERLE.

PV Signé par :
Jean-Clude Canal
Président de la CIAF




N° de Compte
4670

Feuillet Unique


PARCELLES D'APPORT EN VUE DE L'AMENAGEMENT FONCIER AGRICOLE, FORESTIER ET ENVIRONNEMENTAL						LOTS ATTRIBUÉS A LA SUITE DE L'AMENAGEMENT FONCIER AGRICOLE, FORESTIER ET ENVIRONNEMENTAL									
Section	N° du Plan	Lieudit	Contenance			Nature et Classe	Valeur par Parcelle	Section	N° du Plan	Lieudit	Contenance			Nature et Classe	Valeur par Parcelle
			HA	A	CA						HA	A	CA		
COMMUNE DE PRECILHON						COMMUNE DE PRECILHON									
C	31	PENINE	2 16 16			T 1	21616	ZA	18	PENINE	2 15 42			T 1	21542
			0 27 39			TS	27				0 83 85			T 3	7966
			2 43 55			tot.	21643				0 12 12			T 7	121
C	86	CARREROTE	0 88 18			T 3	8377				0 25 58			TS	26
			0 02 62			TS	3				3 36 97			tot.	29655
			0 90 80			tot.	8380								
TOTAUX			3	34	35		30023	TOTAUX			3	36	97		29655

L'original INTEGREMENT

<p>DÉSIGNATION DES PROPRIÉTAIRES (Désignation conforme aux articles 5 et 6 du décret du 4 janvier 1955)</p> <p>LASALA Jean-Jacques, né le 19 juin 1976 à OLORON SAINTE MARIE (64400) demeurant 22 BD HENRI LACLAU, 64400 - OLORON SAINTE MARIE. Célibataire.</p>	<p>PV Signé par : Jean-Clude Canal Président de la CIAF</p> 	<p>N° de Compte 4760</p> <p>Feuillet Unique</p>
---	--	--


PARCELLES D'APPORT EN VUE DE L'AMENAGEMENT FONCIER AGRICOLE, FORESTIER ET ENVIRONNEMENTAL						LOTS ATTRIBUÉS A LA SUITE DE L'AMENAGEMENT FONCIER AGRICOLE, FORESTIER ET ENVIRONNEMENTAL									
Section	N° du Plan	Lieu dit	Contenance			Nature et Classe	Valeur par Parcelle	Section	N° du Plan	Lieu dit	Contenance			Nature et Classe	Valeur par Parcelle
			HA	A	CA						HA	A	CA		
COMMUNE DE PRECILHON						COMMUNE DE PRECILHON									
C	127	GABAR SUD	0 27 45			T 7	275	ZB	1045	GABAR SUD	1 31 28			T 7	1313
			0 35 20			S	4				0 44 56			S	4
			0 62 65			tot.	279				1 75 84			tot.	1317
C	132	GABAR SUD	0 62 14			T 7	621								
			0 11 86			S	1								
			0 74 00			tot.	622								
C	133	GABAR SUD	0 42 00			T 7	420								
			0 42 00			tot.	420								
TOTAUX			1 78 65				1321	TOTAUX			1 75 84				1317

Lorsqu'il n'est pas

<p>DÉSIGNATION DES PROPRIÉTAIRES (Désignation conforme aux articles 5 et 6 du décret du 4 janvier 1955)</p> <p style="text-align: center;">Nu-Propriétaire.</p> <p>1) LASSALLE-BALIER Didier Roger, né le 17 février 1964 à OLRON SAINTE MARIE (64400) demeurant 80 RTE DU GAVE D'ASPE, 64400 - OLRON SAINTE MARIE. Célibataire.</p> <p style="text-align: center;">Usufruitiers.</p> <p>2) LASSALLE BALIER Julien Eugène François, né le 7 août 1932 à OLRON SAINTE MARIE (64400) demeurant 80 RTE DU GAVE D'ASPE, 64400 - OLRON SAINTE MARIE. Epoux de SALLENAVE Marcelle.</p> <p>3) Mme LASSALLE BALIER Julien. SALLENAVE Marcelle Eugénie, née le 8 août 1937 à LASSEUBE (64290) demeurant SOEIX, 64400 - OLRON SAINTE MARIE. Epouse de LASSALLE BALIER Julien.</p>	<p>PV Signé par : Jean-Clude Canal Président de la CIAF</p> 	<p>N° de Compte 4800</p> <p>Feuillet Unique</p>
--	--	--


PARCELLES D'APPORT EN VUE DE L'AMENAGEMENT FONCIER AGRICOLE, FORESTIER ET ENVIRONNEMENTAL						LOTS ATTRIBUÉS A LA SUITE DE L'AMENAGEMENT FONCIER AGRICOLE, FORESTIER ET ENVIRONNEMENTAL												
Section	N° du Plan	Lieudit	Contenance			Nature et Classe	Valeur par Parcelle	Section	N° du Plan	Lieudit	Contenance			Nature et Classe	Valeur par Parcelle			
			HA	A	CA						HA	A	CA					
COMMUNE DE OLRON SAINTE MARIE							COMMUNE DE OLRON SAINTE MARIE											
D	1	SOEIX	0	13	40	TS	13	ZC	1025	SOEIX	3	57	93	T 1	35793			
			0	13	40	tot.	13				0	14	29	TS	14			
											3	72	22	tot.	35807			
D	2	SOEIX	2	56	41	T 1	25641											
			0	11	74	TS	12											
			2	68	15	tot.	25653											
D	3	SOEIX	0	07	05	TS	7											
			0	07	05	tot.	7											
D	4	SOEIX	0	24	45	T 1	2445											
			0	02	00	TS	2											
			0	26	45	tot.	2447											
D	705	SOEIX	0	82	04	T 1	8204											
			0	00	44	TS												
			0	82	48	tot.	8204											
			TOTAUX			3	97	53				TOTAUX			3	72	22	35807

Lorsqu'il n'est pas

<p>DÉSIGNATION DES PROPRIÉTAIRES (Désignation conforme aux articles 5 et 6 du décret du 4 janvier 1955)</p> <p>Mme LASSUS-PIGAT Fernand. ESTANGUET Jeanne Marie Yvette, née le 13 octobre 1937 à GURMENCON (64400) demeurant 2 RTE DES PYRENEES, 64400 - GURMENCON. Epouse de LASSUS-PIGAT Fernand.</p>	<p>PV Signé par : Jean-Clude Canal Président de la CIAF</p> 	<p>N° de Compte 4810</p> <p>Feuillet Unique</p>
---	--	---


PARCELLES D'APPORT EN VUE DE L'AMENAGEMENT FONCIER AGRICOLE, FORESTIER ET ENVIRONNEMENTAL						LOTS ATTRIBUÉS A LA SUITE DE L'AMENAGEMENT FONCIER AGRICOLE, FORESTIER ET ENVIRONNEMENTAL									
Section	N° du Plan	Lieu dit	Contenance			Nature et Classe	Valeur par Parcelle	Section	N° du Plan	Lieu dit	Contenance			Nature et Classe	Valeur par Parcelle
			HA	A	CA						HA	A	CA		
COMMUNE DE OLORON SAINTE MARIE							COMMUNE DE OLORON SAINTE MARIE								
C	70	SERRE SOEIX	1 98 25			T 5	7930	ZD	7	SERRE SOEIX	2 10 73			T 5	8429
			0 35 10			T 7	351				0 01 67			T 6	50
			2 33 35			tot.	8281				0 52 05			T 7	521
											2 64 45			tot.	9000
C	71	SERRE SOEIX	0 21 20			T 5	848								
			0 21 20			tot.	848								
TOTAUX			2 54 55				9129	TOTAUX			2 64 45				9000

Lors de l'intégration

<p>DÉSIGNATION DES PROPRIÉTAIRES (Désignation conforme aux articles 5 et 6 du décret du 4 janvier 1955)</p> <p style="text-align: right;">Biens Indivis.</p> <p>1) LATAPIE-PELABORDE Louise Irene, née le 28 octobre 1965 à PAU (64000) demeurant 3 AV DE LA BANQUE, 94210 - LA VARENNE ST HILAIRE. Célibataire.</p> <p>2) LATAPIE-PELABORDE Jacques, né le 26 décembre 1968 à PAU (64000) demeurant 38 RUE DE GABEL, 47300 - VILLENEUVE SUR LOT. Célibataire.</p> <p>3) LATAPIE-PELABORDE Michel, né le 26 décembre 1968 à PAU (64000) demeurant GENDARMERIE VILLA 3 BAT 2, 76B AV GEOFFROY PERRET, 30210 - REMOULINS. Célibataire.</p>	<p>PV Signé par : Jean-Clude Canal Président de la CIAF</p> 	<p>N° de Compte 4820</p> <p>Feuille Unique</p>
---	--	---


PARCELLES D'APPORT EN VUE DE L'AMENAGEMENT FONCIER AGRICOLE, FORESTIER ET ENVIRONNEMENTAL						LOTS ATTRIBUÉS A LA SUITE DE L'AMENAGEMENT FONCIER AGRICOLE, FORESTIER ET ENVIRONNEMENTAL									
Section	N° du Plan	Lieudit	Contenance			Nature et Classe	Valeur par Parcelle	Section	N° du Plan	Lieudit	Contenance			Nature et Classe	Valeur par Parcelle
			HA	A	CA						HA	A	CA		
COMMUNE DE OLORON SAINTE MARIE						COMMUNE DE OLORON SAINTE MARIE									
C	143	PLANOT	1	58	05	T 1	15805	ZC	1013	PLANOT	2	46	10	T 1	24610
			1	58	05	tot.	15805				0	00	01	T 6	
			2	46	11	tot.	24610								24610
C	144	PLANOT	0	61	10	T 1	6110								
			0	61	10	tot.	6110								
D	701	SOEIX	0	30	49	T 1	3049								
			0	30	49	tot.	3049								
TOTAUX			2	49	64		24964	TOTAUX			2	46	11		24610

Lors de l'INTEGREM

DÉSIGNATION DES PROPRIÉTAIRES (Désignation conforme aux articles 5 et 6 du décret du 4 janvier 1955) LEES Joseph Pierre Gratian, né le 4 décembre 1951 à BIDOS (64400) demeurant 10 RUE SAINT MARTIN, 64400 - BIDOS. Célibataire.	PV Signé par : Jean-Clude Canal Président de la CIAF 	N° de Compte 4920 Feuillet Unique
---	---	---


PARCELLES D'APPORT EN VUE DE L'AMENAGEMENT FONCIER AGRICOLE, FORESTIER ET ENVIRONNEMENTAL						LOTS ATTRIBUÉS A LA SUITE DE L'AMENAGEMENT FONCIER AGRICOLE, FORESTIER ET ENVIRONNEMENTAL					
Section	N° du Plan	Lieu dit	Contenance HA A CA	Nature et Classe	Valeur par Parcelle	Section	N° du Plan	Lieu dit	Contenance HA A CA	Nature et Classe	Valeur par Parcelle
C	352	BANLIEUE SAINTE CROIX	1 59 20 1 59 20	T 7 tot.	1592 1592	ZB	1018	BANLIEUE SAINTE CROIX	1 66 00 1 66 00	T 7 tot.	1660 1660
TOTAUX			1 59 20		1592	TOTAUX			1 66 00		1660

Lors de l'INTEGREM

<p style="text-align: center;">DÉSIGNATION DES PROPRIÉTAIRES (Désignation conforme aux articles 5 et 6 du décret du 4 janvier 1955)</p> <p style="text-align: center;">Biens Indivis.</p> <p>1) LOUSTAU-CHARTEZ Joseph Pierre, né le 12 avril 1933 à PRECILHON (64400) demeurant LES VICTORIANES BAT A4, 185 BD DE LA PAIX, 64000 - PAU. Célibataire.</p> <p>2) LOUSTAU-CHARTEZ Pierre Jean, né le 27 juillet 1944 à PRECILHON (64400) demeurant 14 RUE DU CHATEAU, 64400 - GOES. Epoux de PRUD'HOMME Christine. Biens propres du mari.</p> <p>3) LOUSTAU-CHARTEZ Louis Léon, né le 10 décembre 1936 à PRECILHON (64400) demeurant 6 IMP LE BOSQUET, 64400 - GURMENCON. Epoux de GASTELLU Thérèse. Biens propres du mari.</p> <p>4) LOUSTAU-CHARTEZ Jean Pierre, né le 2 août 1934 à PRECILHON (64400) demeurant LOT RAVEL, 2 RUE ANDRE MALRAUX, 64400 - OLORON SAINTE MARIE. Célibataire.</p> <p>5) Mme LAPUYADE Julien. LOUSTEAU-CHARTEZ Rose Pierrette, née le 19 juin 1942 à PRECILHON (64400) demeurant 6 RUE LAGEYRE, 64190 - MERITEIN. Epouse de LAPUYADE Julien. Biens propres de la femme.</p> <p>6) Mme IRIGOIN Jean. LOUSTAU-CHARTEZ Marie Joséphine, née le 20 août 1940 à PRECILHON (64400) demeurant BATIMENT D', 80 RUE DE LA ROQUETTE, 75011 - PARIS. Epouse de IRIGOIN Jean. Biens propres de la femme.</p> <p>7) LOUSTAU-CHARTEZ Laurette, née le 1er décembre 1950 à PRECILHON (64) demeurant 5 Cité Bedat, 64400 - GOES.</p>	<p>PV Signé par : Jean-Clude Canal Président de la CIAF</p> 	<p>N° de Compte 5250 Feuillet A</p>
---	---	---


PARCELLES D'APPORT EN VUE DE L'AMENAGEMENT FONCIER AGRICOLE, FORESTIER ET ENVIRONNEMENTAL						LOTS ATTRIBUÉS A LA SUITE DE L'AMENAGEMENT FONCIER AGRICOLE, FORESTIER ET ENVIRONNEMENTAL									
Section	N° du Plan	Lieudit	Contenance			Nature et Classe	Valeur par Parcelle	Section	N° du Plan	Lieudit	Contenance			Nature et Classe	Valeur par Parcelle
			HA	A	CA						HA	A	CA		
COMMUNE DE PRECILHON							COMMUNE DE ESCOUT								
C	148	GABAR SUD	0	83	58	T 4	6686	ZA	1061	AUGAS	0	99	32	T 4	7946
						T 7	256							T 7	12
						TS	5							TS	
						tot.	6947							S	2
														tot.	7960
A REPORTER			1	13	90		6947	A REPORTER			1	17	84		7960

Lorsqu'il n'est pas

DÉSIGNATION DES PROPRIÉTAIRES (Désignation conforme aux articles 5 et 6 du décret du 4 janvier 1955) Compte 5250 (suite)	PV Signé par : Jean-Clude Canal Président de la CIAF 	N° de Compte 5250 Feuillet B
---	---	--

PARCELLES D'APPORT EN VUE DE L'AMENAGEMENT FONCIER AGRICOLE, FORESTIER ET ENVIRONNEMENTAL						LOTS ATTRIBUÉS A LA SUITE DE L'AMENAGEMENT FONCIER AGRICOLE, FORESTIER ET ENVIRONNEMENTAL									
Section	N° du Plan	Lieu dit	Contenance			Nature et Classe	Valeur par Parcelle	Section	N° du Plan	Lieu dit	Contenance			Nature et Classe	Valeur par Parcelle
			HA	A	CA						HA	A	CA		
		REPORT	1	13	90		6947			REPORT	1	17	84		7960
COMMUNE DE PRECILHON															
C	202	GABAR NORD	1	10	89	T 7	1109								
			0	12	26	TS	12								
			1	23	15	tot.	1121								
TOTAUX			2	37	05		8068	TOTAUX			1	17	84		7960

Lorsqu'il n'est pas

<p>DÉSIGNATION DES PROPRIÉTAIRES (Désignation conforme aux articles 5 et 6 du décret du 4 janvier 1955)</p> <p style="text-align: center;">Biens Indivis.</p> <p>1) MALEIG Marcel Jean Louis, né le 8 septembre 1954 à OLORON SAINTE MARIE (64400) demeurant 24 RUE DES OUSTALOTS, 64400 - OLORON SAINTE MARIE. Epoux de MUNOZ Danielle.</p> <p>2) Mme MALEIG Marcel. MUNOZ Danielle Agathe, née le 27 août 1954 à PRECILHON (64400) demeurant 24 RUE DES OUSTALOTS, 64400 - OLORON SAINTE MARIE. Epouse de MALEIG Marcel.</p>	<p>PV Signé par : Jean -Clude Canal Président de la CIAF</p> 	<p>N° de Compte 5380</p> <p>Feuillet A</p>
---	---	---


PARCELLES D'APPORT EN VUE DE L'AMENAGEMENT FONCIER AGRICOLE, FORESTIER ET ENVIRONNEMENTAL						LOTS ATTRIBUÉS A LA SUITE DE L'AMENAGEMENT FONCIER AGRICOLE, FORESTIER ET ENVIRONNEMENTAL					
Section	N° du Plan	Lieudit	Contenance HA A CA	Nature et Classe	Valeur par Parcelle	Section	N° du Plan	Lieudit	Contenance HA A CA	Nature et Classe	Valeur par Parcelle
COMMUNE DE OLORON SAINTE MARIE						COMMUNE DE OLORON SAINTE MARIE					
C	45	BANLIEUE SAINTE CROIX	2 31 27 0 19 30 0 10 03 2 60 60	T 5 T 7 TS tot.	9251 193 10 9454	ZB	1019	BANLIEUE SAINTE CROIX	9 13 40 0 79 85 0 42 13 0 19 64 10 55 02	T 5 T 7 TS S tot.	36536 799 42 2 37379
C	46	BANLIEUE SAINTE CROIX	0 11 00 0 11 00	T 5 tot.	440 440	ZD	12	SERRE SOEIX	0 14 28 1 46 07 1 66 76 0 01 62 3 28 73	T 5 T 6 T 7 TS tot.	571 4382 1668 2 6623
C	47	BANLIEUE SAINTE CROIX	0 00 07 0 46 28 0 46 35	T 5 T 7 tot.	3 463 466						
C	49	BANLIEUE SAINTE CROIX	0 04 16 0 03 39 0 07 55	T 5 T 7 tot.	166 34 200						
C	51	BANLIEUE SAINTE CROIX	0 09 10 0 09 10	S tot.	1 1						
C	52	BANLIEUE SAINTE CROIX	0 09 20 0 09 20	S tot.	1 1						
C	62	SERRE SOEIX	1 52 60 1 52 60	T 7 tot.	1526 1526						
C	63	SERRE SOEIX	0 40 00 0 40 00	T 7 tot.	400 400						
A REPORTER			5 36 40		12488	A REPORTER			13 83 75		44002

Lorsqu'il n'est pas

DÉSIGNATION DES PROPRIÉTAIRES (Désignation conforme aux articles 5 et 6 du décret du 4 janvier 1955) Compte 5380 (suite)	PV Signé par : Jean-Clude Canal Président de la CIAF 	N° de Compte 5380 Feuillet B
---	---	--


PARCELLES D'APPORT EN VUE DE L'AMENAGEMENT FONCIER AGRICOLE, FORESTIER ET ENVIRONNEMENTAL						LOTS ATTRIBUÉS A LA SUITE DE L'AMENAGEMENT FONCIER AGRICOLE, FORESTIER ET ENVIRONNEMENTAL									
Section	N° du Plan	Lieu-dit	Contenance			Nature et Classe	Valeur par Parcelle	Section	N° du Plan	Lieu-dit	Contenance			Nature et Classe	Valeur par Parcelle
			HA	A	CA						HA	A	CA		
		REPORT	5	36	40		12488			REPORT	13	83	75		44002
COMMUNE DE OLORON SAINTE MARIE															
C	73	SERRE SOEIX	0	27	08	T 5	1083								
			0	30	03	T 6	901								
			0	04	03	T 7	40								
			0	02	26	TS	2								
			0	63	40	tot.	2026								
C	90	SERRE SOEIX	0	00	54	T 5	22								
			0	89	51	T 6	2685								
			1	00	55	T 7	1006								
			0	00	10	TS									
			1	90	70	tot.	3713								
C	269	BANLIEUE SAINTE CROIX	1	04	65	T 5	4186								
			0	02	85	TS	3								
			1	07	50	tot.	4189								
C	271	BANLIEUE SAINTE CROIX	4	02	53	T 5	16101								
			0	09	28	T 7	93								
			0	09	89	TS	10								
			0	00	95	S									
			4	22	65	tot.	16204								
C	299	BANLIEUE SAINTE CROIX	0	90	69	T 5	3628								
			0	14	90	TS	15								
			1	05	59	tot.	3643								
C	301	BANLIEUE SAINTE CROIX	0	01	63	T 5	65								
			0	04	40	TS	4								
			0	06	03	tot.	69								
C	303	BANLIEUE SAINTE CROIX	0	67	75	T 5	2710								
			0	17	68	TS	18								
			0	85	43	tot.	2728								
TOTAUX			15	17	70		45060	TOTAUX			13	83	75		44002

Lorsqu'il n'est pas

<p>DÉSIGNATION DES PROPRIÉTAIRES (Désignation conforme aux articles 5 et 6 du décret du 4 janvier 1955)</p> <p>Mme MIELON. ARMAND Marguerite Jeanne, née le 1er décembre 1924 à OLORON-SAINTE-MARIE (64400) demeurant 2340 RTE DES CRETES, 64400 - OLORON SAINTE MARIE. Epouse de MIELON.</p>	<p>PV Signé par : Jean-Clude Canal Président de la CIAF</p> 	<p>N° de Compte 5600</p> <p>Feuillet Unique</p>
---	--	---


PARCELLES D'APPORT EN VUE DE L'AMENAGEMENT FONCIER AGRICOLE, FORESTIER ET ENVIRONNEMENTAL						LOTS ATTRIBUÉS A LA SUITE DE L'AMENAGEMENT FONCIER AGRICOLE, FORESTIER ET ENVIRONNEMENTAL												
Section	N° du Plan	Lieudit	Contenance			Nature et Classe	Valeur par Parcelle	Section	N° du Plan	Lieudit	Contenance			Nature et Classe	Valeur par Parcelle			
			HA	A	CA						HA	A	CA					
COMMUNE DE OLORON SAINTE MARIE							COMMUNE DE OLORON SAINTE MARIE											
D	514	SALLES	0	04	84	T 6	145	ZC	1019	SALLES	0	89	16	T 6	2675			
			0	04	84	tot.	145				0	46	58	T 7	466			
			1	35	74	tot.	3141											
D	595	SALLES	0	13	87	T 6	416											
			0	13	87	tot.	416											
D	596	SALLES	0	00	80	T 6	24											
			0	00	80	tot.	24											
D	597	SALLES	0	23	86	T 7	239											
			0	23	86	tot.	239											
D	598	SALLES	0	23	50	T 7	235											
			0	23	50	tot.	235											
D	600	SALLES	0	20	71	T 6	621											
			0	20	71	tot.	621											
D	601	SALLES	0	05	69	T 6	171											
			0	05	69	tot.	171											
D	602	SALLES	0	44	67	T 6	1340											
			0	44	67	tot.	1340											
			TOTAUX			1	37	94				TOTAUX			1	35	74	3141

Lors de l'INTEGREM

<p>DÉSIGNATION DES PROPRIÉTAIRES (Désignation conforme aux articles 5 et 6 du décret du 4 janvier 1955)</p> <p style="text-align: right;">Biens propres du mari.</p> <p>MIRANDETTE Jean Pierre, né le 8 septembre 1912 à LURBE SAINT CHRISTAU (64660) demeurant PAR M MIRANDETTE JEAN MARIE, 64660 - LURBE SAINT CHRISTAU. Epoux de LASSALLETTE Marie.</p>	<p>PV Signé par : Jean-Clude Canal Président de la CIAF</p> 	<p>N° de Compte 5740</p> <p>Feuillet Unique</p>
---	--	---


PARCELLES D'APPORT EN VUE DE L'AMENAGEMENT FONCIER AGRICOLE, FORESTIER ET ENVIRONNEMENTAL						LOTS ATTRIBUÉS A LA SUITE DE L'AMENAGEMENT FONCIER AGRICOLE, FORESTIER ET ENVIRONNEMENTAL									
Section	N° du Plan	Lieu dit	Contenance			Nature et Classe	Valeur par Parcelle	Section	N° du Plan	Lieu dit	Contenance			Nature et Classe	Valeur par Parcelle
			HA	A	CA						HA	A	CA		
COMMUNE DE OLORON SAINTE MARIE							COMMUNE DE OLORON SAINTE MARIE								
C	98	SERRE SOEIX	1 49 74			T 6	4492	ZD	15	SERRE SOEIX	1 63 92			T 6	4918
			0 33 96			TS	34				0 25 92			TS	26
			1 83 70			tot.	4526				1 89 84			tot.	4944
TOTAUX			1 83 70				4526	TOTAUX			1 89 84				4944

Lors de l'INTEGREM

<p>DÉSIGNATION DES PROPRIÉTAIRES (Désignation conforme aux articles 5 et 6 du décret du 4 janvier 1955)</p> <p style="text-align: center;">Biens propres de la femme.</p> <p>Mme NOUQUERET. LARREJUZZAA Odette Amelie, née le 7 août 1931 à BIDOS (64400) demeurant PAR M NOUQUERET FRANCIS, 16 RUE ALEXANDRE E JEAN DE RIQ, 64400 - OLORON SAINTE MARIE. Epouse de NOUQUERET.</p>	<p>PV Signé par : Jean-Clude Canal Président de la CIAF</p> 	<p>N° de Compte 6010</p> <p>Feuille Unique</p>
--	--	--


PARCELLES D'APPORT EN VUE DE L'AMENAGEMENT FONCIER AGRICOLE, FORESTIER ET ENVIRONNEMENTAL						LOTS ATTRIBUÉS A LA SUITE DE L'AMENAGEMENT FONCIER AGRICOLE, FORESTIER ET ENVIRONNEMENTAL					
Section	N° du Plan	Lieudit	Contenance HA A CA	Nature et Classe	Valeur par Parcelle	Section	N° du Plan	Lieudit	Contenance HA A CA	Nature et Classe	Valeur par Parcelle
COMMUNE DE OLORON SAINTE MARIE						COMMUNE DE OLORON SAINTE MARIE					
B	176	LE GABARN	0 83 10 0 83 10	T 6 tot.	2493 2493	ZA	1046	LE GABARN	0 83 69 0 02 96 0 86 65	T 6 S tot.	2511 2511
B	291	LE GABARN HOURTICQ	0 12 52 0 03 68 0 16 20	T 1 T 7 tot.	1252 37 1289	ZA	1048	LE GABARN	0 48 09 0 00 94 0 06 63 0 00 04 0 55 70	T 6 T 7 TS S tot.	1443 9 7 1459
B	292	LE GABARN HOURTICQ	0 03 24 0 17 96 0 21 20	T 1 T 7 tot.	324 180 504	ZA	1063	LE GABARN	0 03 65 0 03 31 0 06 96	T 6 T 7 tot.	110 33 143
B	294	LE GABARN HOURTICQ	0 04 76 0 01 84 0 06 60	T 1 T 7 tot.	476 18 494	COMMUNE DE PRECILHON					
B	295	LE GABARN HOURTICQ	0 04 40 0 04 40	T 7 tot.	44 44	ZA	78	LE GABARN	0 06 51 0 01 78 0 08 29	T 3 TS tot.	618 2 620
COMMUNE DE PRECILHON						ZB	1046	GABAR SUD	1 06 00 1 06 00	T 7 tot.	1060 1060
C	136	GABAR SUD	0 42 00 0 42 00	T 7 tot.	420 420						
C	137	GABAR SUD	0 63 90 0 63 90	T 7 tot.	639 639						
TOTAUX						TOTAUX					
			2 37 40		5883				2 63 60		5793

Lorsqu'il n'est pas

<p>DÉSIGNATION DES PROPRIÉTAIRES (Désignation conforme aux articles 5 et 6 du décret du 4 janvier 1955)</p> <p style="text-align: center;">Nus-Propriétaires.</p> <p>1) OLCOMENDY Pierre Raymond, né le 18 octobre 1972 à OLORON SAINTE MARIE (64400) demeurant LES PORTES DU SOLEIL, 9 RUE DU PROF GARRIGOU LAGRANG, 64000 - PAU. Célibataire.</p> <p>2) OLCOMENDY Hélène Marcelle, née le 23 août 1967 à MONEIN (64) demeurant APPARTEMENT 205, 4 RUE ADOUE, 64000 - PAU. Célibataire.</p> <p style="text-align: center;">Usufruitiers.</p> <p>3) Mme FAGETOU Guy. CLOSSE Annie Françoise Michèle, née le 23 janvier 1944 à ORTHEZ (64) demeurant LE GABARN, 64400 - OLORON SAINTE MARIE. Epouse de FAGETOU Guy. Biens propres de la femme.</p> <p>4) FAGETOU Guy Jacques, né le 17 décembre 1936 à CASTILLONNES (47) demeurant LE GABARN, 64400 - OLORON SAINTE MARIE. Epoux de CLOSSE Annie. Biens propres du mari.</p>	<p>PV Signé par : Jean-Clude Canal Président de la CIAF</p> 	<p>N° de Compte 6030</p> <p>Feuillet Unique</p>
--	--	--


PARCELLES D'APPORT EN VUE DE L'AMENAGEMENT FONCIER AGRICOLE, FORESTIER ET ENVIRONNEMENTAL						LOTS ATTRIBUÉS A LA SUITE DE L'AMENAGEMENT FONCIER AGRICOLE, FORESTIER ET ENVIRONNEMENTAL									
Section	N° du Plan	Lieu dit	Contenance			Nature et Classe	Valeur par Parcelle	Section	N° du Plan	Lieu dit	Contenance			Nature et Classe	Valeur par Parcelle
			HA	A	CA						HA	A	CA		
COMMUNE DE OLORON SAINTE MARIE						COMMUNE DE OLORON SAINTE MARIE									
B	331	DE BOILA	0	13	01	TS	13	ZA	1034	LE GABARN	0	17	83	TS	18
			0	88	39	S	9				0	87	30	S	9
			1	01	40	tot.	22				1	05	13	tot.	27
TOTAUX						1	01	40							22
TOTAUX						1	05	13							27

Lorsqu'il n'est pas

<p>DÉSIGNATION DES PROPRIÉTAIRES (Désignation conforme aux articles 5 et 6 du décret du 4 janvier 1955)</p> <p style="text-align: center;">Biens Indivis.</p> <p>1) PARGADE Georges François, né le 26 décembre 1947 à OLORON SAINTE MARIE (64400) demeurant 1741 ROUTE DE PAU, LE GABARN, 64400 - OLORON SAINTE MARIE. Epoux de LADESSUS Marie-Bernadett.</p> <p>2) Mme PARGADE Georges. LADESSUS Marie Bernadette, née le 20 mai 1950 à OLORON SAINTE MARIE (64400) demeurant 1741 ROUTE DE PAU, LE GABARN, 64400 - OLORON SAINTE MARIE. Epouse de PARGADE Georges.</p>	<p>PV Signé par :</p> <p>Jean-Clude Canal Président de la CIAF</p> 	<p>N° de Compte 6130</p> <p>Feuille Unique</p>
--	--	--


PARCELLES D'APPORT EN VUE DE L'AMENAGEMENT FONCIER AGRICOLE, FORESTIER ET ENVIRONNEMENTAL						LOTS ATTRIBUÉS A LA SUITE DE L'AMENAGEMENT FONCIER AGRICOLE, FORESTIER ET ENVIRONNEMENTAL					
Section	N° du Plan	Lieudit	Contenance HA A CA	Nature et Classe	Valeur par Parcelle	Section	N° du Plan	Lieudit	Contenance HA A CA	Nature et Classe	Valeur par Parcelle
COMMUNE DE OLORON SAINTE MARIE						COMMUNE DE OLORON SAINTE MARIE					
B	181	LE GABARN	0 02 68 0 16 86 0 05 96 0 25 50	T 1 T 6 S tot.	268 506 1 775	ZA	1061	LE GABARN	0 23 11 0 18 33 0 41 44	T 6 S tot.	693 2 695
B	182	LE GABARN	0 15 80 0 15 80	S tot.	2 2	ZA	1062	LE GABARN	0 37 14 0 01 65 0 37 85 0 76 64	T 1 T 6 S tot.	3714 50 4 3768
B	183	LE GABARN	0 14 40 0 14 40	S tot.	1 1	COMMUNE DE PRECILHON					
B	184	LE GABARN	0 41 66 0 24 94 0 66 60	T 1 S tot.	4166 2 4168	ZA	84	CARREROTE	1 69 58 0 00 05 0 41 66 2 11 29	T 3 T 4 TS tot.	16110 4 42 16156
COMMUNE DE PRECILHON											
C	33	PENINE	1 05 52 0 09 73 1 15 25	T 3 TS tot.	10024 10 10034						
C	34	PENINE	0 54 82 0 00 04 0 10 81 0 00 23 0 65 90	T 3 T 4 T 7 TS tot.	5208 3 108 5319						
TOTAUX						TOTAUX					
			3 03 45		20299				3 29 37		20619

Lors de l'intégration

<p>DÉSIGNATION DES PROPRIÉTAIRES (Désignation conforme aux articles 5 et 6 du décret du 4 janvier 1955)</p> <p style="text-align: center;">Nues-Propriétaires.</p> <p>1) PARGADE Karine Maite, née le 17 juillet 1975 à OLORON SAINTE MARIE (64400) demeurant 16 RTE DE SALLEBOEUF, 33750 - BEYCHAC-ET-CAILLEAU. Célibataire.</p> <p>2) PARGADE Stephanie Nadege, née le 11 octobre 1979 à OLORON SAINTE MARIE (64400) demeurant 67 RUE ALBERT DALHENNE, 93400 - SAINT-OUEN. Célibataire.</p> <p style="text-align: center;">Usufruitière.</p> <p>3) Mme PARGADE Georges. LADESSUS Marie Bernadette, née le 20 mai 1950 à OLORON SAINTE MARIE (64400) demeurant 1741 ROUTE DE PAU, LE GABARN, 64400 - OLORON SAINTE MARIE. Epouse de PARGADE Georges. Biens propres de la femme.</p>	<p>PV Signé par : Jean-Clude Canal Président de la CIAF</p> 	<p>N° de Compte 6140 Feuillet A</p>
---	--	--


PARCELLES D'APPORT EN VUE DE L'AMENAGEMENT FONCIER AGRICOLE, FORESTIER ET ENVIRONNEMENTAL						LOTS ATTRIBUÉS A LA SUITE DE L'AMENAGEMENT FONCIER AGRICOLE, FORESTIER ET ENVIRONNEMENTAL					
Section	N° du Plan	Lieudit	Contenance HA A CA	Nature et Classe	Valeur par Parcelle	Section	N° du Plan	Lieudit	Contenance HA A CA	Nature et Classe	Valeur par Parcelle
COMMUNE DE ESCOUT						COMMUNE DE PRECILHON					
D	39	GABARN D'ESCOUT	1 28 00 1 28 00	T 4 tot.	10240 10240	ZA	73	CARREROTE	0 74 35 0 03 95 0 78 30	T 3 TS tot.	7063 4 7067
D	40	GABARN D'ESCOUT	0 32 25 0 05 30 0 37 55	T 4 TS tot.	2580 5 2585	ZA	85	CARREROTE	0 00 35 0 00 07 1 53 31 0 24 04 1 77 77	T 1 T 3 T 4 TS tot.	35 7 12265 24 12331
COMMUNE DE PRECILHON						COMMUNE DE PRECILHON					
C	81	CARREROTE	0 86 14 0 16 06 1 02 20	T 3 TS tot.	8183 16 8199	ZB	1024	CARREROTE	1 97 97 0 52 24 0 11 89 2 62 10	T 1 T 6 TS tot.	19797 1567 12 21376
C	82	CARREROTE	1 20 87 0 01 23 1 22 10	T 1 TS tot.	12087 1 12088	ZB	1054	CARREROTE	3 11 23 0 48 98 0 14 71 3 74 92	T 1 T 6 TS tot.	31123 1469 15 32607
C	83	CARREROTE	0 84 32 0 00 02 0 55 94 0 10 32 1 50 60	T 1 T 2 T 6 TS tot.	8432 2 1678 10 10122						
			A REPORTER 5 40 45 43234						A REPORTER 8 93 09 73381		

Lorsqu'il n'est pas

DÉSIGNATION DES PROPRIÉTAIRES (Désignation conforme aux articles 5 et 6 du décret du 4 janvier 1955) Compte 6140 (suite)	PV Signé par : Jean -Clude Canal Président de la CIAF 	N° de Compte 6140 Feuillet B
---	--	--


PARCELLES D'APPORT EN VUE DE L'AMENAGEMENT FONCIER AGRICOLE, FORESTIER ET ENVIRONNEMENTAL						LOTS ATTRIBUÉS A LA SUITE DE L'AMENAGEMENT FONCIER AGRICOLE, FORESTIER ET ENVIRONNEMENTAL												
Section	N° du Plan	Lieu dit	Contenance			Nature et Classe	Valeur par Parcelle	Section	N° du Plan	Lieu dit	Contenance			Nature et Classe	Valeur par Parcelle			
			HA	A	CA						HA	A	CA					
		REPORT	5	40	45		43234			REPORT	8	93	09		73381			
COMMUNE DE PRECILHON																		
C	84	CARREROTE	0	73	87	T 3	7018											
			0	25	93	TS	26											
			0	99	80	tot.	7044											
C	94	CARREROTE	0	73	56	T 1	7356											
			0	32	53	T 6	976											
			0	05	41	TS	5											
			1	11	50	tot.	8337											
C	95	CARREROTE	0	55	69	T 1	5569											
			0	20	68	T 6	620											
			0	03	98	TS	4											
			0	80	35	tot.	6193											
C	97	CARREROTE	1	11	35	T 1	11135											
			1	11	35	tot.	11135											
			TOTAUX			9	43	45				TOTAUX			8	93	09	73381

Lorsqu'il n'est pas

DÉSIGNATION DES PROPRIÉTAIRES (Désignation conforme aux articles 5 et 6 du décret du 4 janvier 1955) PATIE Auguste Jean René, né le 1er juillet 1926 à PRECILHON (64400) demeurant A TRESSENS, 64400 - PRECILHON. Célibataire.	PV Signé par : Jean-Clude Canal Président de la CIAF 	N° de Compte 6200 Feuillet Unique
--	---	---


PARCELLES D'APPORT EN VUE DE L'AMENAGEMENT FONCIER AGRICOLE, FORESTIER ET ENVIRONNEMENTAL						LOTS ATTRIBUÉS A LA SUITE DE L'AMENAGEMENT FONCIER AGRICOLE, FORESTIER ET ENVIRONNEMENTAL									
Section	N° du Plan	Lieu dit	Contenance			Nature et Classe	Valeur par Parcelle	Section	N° du Plan	Lieu dit	Contenance			Nature et Classe	Valeur par Parcelle
			HA	A	CA						HA	A	CA		
COMMUNE DE PRECILHON															
C	134	GABAR SUD	0	45	00	T 7	450								
			0	45	00	tot.	450								
TOTAUX						0	45	00						450	
TOTAUX												0			

Lors de l'intégration

<p>DÉSIGNATION DES PROPRIÉTAIRES (Désignation conforme aux articles 5 et 6 du décret du 4 janvier 1955)</p> <p style="text-align: center;">Biens propres de la femme.</p> <p>Mme PATIE Georges. POUYES-DIBOLETTE Jacqueline Anne-Marie, née le 12 juillet 1934 à ARAUX (64) demeurant 15 RUE DU ONZE NOVEMBRE, 64400 - OLORON SAINTE MARIE. Epouse de PATIE Georges.</p>	<p>PV Signé par : Jean-Clude Canal Président de la CIAF</p> 	<p>N° de Compte 6210</p> <p>Feuillet Unique</p>
--	--	---

PARCELLES D'APPORT EN VUE DE L'AMENAGEMENT FONCIER AGRICOLE, FORESTIER ET ENVIRONNEMENTAL						LOTS ATTRIBUÉS A LA SUITE DE L'AMENAGEMENT FONCIER AGRICOLE, FORESTIER ET ENVIRONNEMENTAL									
Section	N° du Plan	Lieu dit	Contenance			Nature et Classe	Valeur par Parcelle	Section	N° du Plan	Lieu dit	Contenance			Nature et Classe	Valeur par Parcelle
			HA	A	CA						HA	A	CA		
COMMUNE DE PRECILHON						COMMUNE DE PRECILHON									
C	135	GABAR SUD	0	65	80	T 7	658	ZB	1048	GABAR SUD	1	02	72	T 7	1027
			0	65	80	tot.	658				1	02	72	tot.	1027
			TOTAUX				658				TOTAUX			1027	
			0 65 80								1 02 72				


Lors de l'INTEGREM

<p>DÉSIGNATION DES PROPRIÉTAIRES (Désignation conforme aux articles 5 et 6 du décret du 4 janvier 1955)</p> <p style="text-align: center;">Nu-Propriétaire.</p> <p>1) PATIE Pierre Frederic, né le 18 janvier 1985 à OLORON SAINTE MARIE (64400) demeurant BARRIERE DE PRECILHON, 2B RUE DU CHATEAU BAZERQUES, 64400 - PRECILHON. Célibataire.</p> <p style="text-align: center;">Usufruitiers.</p> <p>2) PATIE Frederic Eugène, né le 24 décembre 1945 à PAU (64000) demeurant BARRIERE DE PRECILHON, 64400 - PRECILHON. Epoux de SAINT-CRICQ-LOMPRE Georgette.</p> <p>3) Mme PATIE Frederic. SAINT-CRICQ-LOMPRE Georgette Jeanne, née le 16 août 1947 à MONEIN (64) demeurant BARRIERE DE PRECILHON, 64400 - PRECILHON. Epouse de PATIE Frederic.</p>	<p>PV Signé par : Jean-Clude Canal Président de la CIAF</p> 	<p>N° de Compte 6220</p> <p>Feuillet Unique</p>
--	--	--

PARCELLES D'APPORT EN VUE DE L'AMENAGEMENT FONCIER AGRICOLE, FORESTIER ET ENVIRONNEMENTAL LOTS ATTRIBUÉS A LA SUITE DE L'AMENAGEMENT FONCIER AGRICOLE, FORESTIER ET ENVIRONNEMENTAL


Section	N° du Plan	Lieu dit	Contenance			Nature et Classe	Valeur par Parcelle	Section	N° du Plan	Lieu dit	Contenance			Nature et Classe	Valeur par Parcelle	
			HA	A	CA						HA	A	CA			
COMMUNE DE PRECILHON							COMMUNE DE PRECILHON									
C	71	SOULOS	0	20	40	T 1	2040	ZA	62	SOULOS	0	20	12	T 1	2012	
			0	01	10	TS	1				0	00	53	TS	1	
			0	21	50	tot.	2041				0	20	65	tot.	2013	
TOTAUX							0	21	50							2041
TOTAUX							0	20	65							2013

Lors de l'intégration

DÉSIGNATION DES PROPRIÉTAIRES (Désignation conforme aux articles 5 et 6 du décret du 4 janvier 1955) PAULES Jean Jacques, né le 9 mai 1956 à MAULEON LICHARRE (64130) demeurant LE GABARN, 64400 - OLORON SAINTE MARIE. Epoux de DUPRE Muriel.	PV Signé par : Jean-Clude Canal Président de la CIAF 	N° de Compte 6240 Feuillet A
---	---	--


PARCELLES D'APPORT EN VUE DE L'AMENAGEMENT FONCIER AGRICOLE, FORESTIER ET ENVIRONNEMENTAL						LOTS ATTRIBUÉS A LA SUITE DE L'AMENAGEMENT FONCIER AGRICOLE, FORESTIER ET ENVIRONNEMENTAL					
Section	N° du Plan	Lieudit	Contenance HA A CA	Nature et Classe	Valeur par Parcelle	Section	N° du Plan	Lieudit	Contenance HA A CA	Nature et Classe	Valeur par Parcelle
COMMUNE DE OLORON SAINTE MARIE						COMMUNE DE OLORON SAINTE MARIE					
B	189	LE GABARN	0 05 60 0 05 60	S tot.	1 1	ZA	1035	LE GABARN	0 46 31 0 46 31	TS tot.	46 46
B	190	LE GABARN	0 07 40 0 07 40	S tot.	1 1	ZA	1038	LE GABARN HOURTICQ	5 00 72 0 07 04 0 49 56	T 1 T 7 TS	50072 70 50
B	191	LE GABARN	0 06 20 0 06 20	S tot.	1 1				0 28 45 5 85 77	S tot.	3 50195
B	192	LE GABARN	0 15 95 0 15 95	S tot.	2 2	ZA	1039	LE GABARN	2 56 18 0 85 84 1 18 46	T 1 TS S	25618 86 12
B	193	LE GABARN	0 04 60 0 04 60	S tot.	0 0				4 60 48	tot.	25716
B	195	LE GABARN	0 73 70 0 73 70	TS tot.	74 74	COMMUNE DE PRECILHON					
B	196	LE GABARN	0 56 60 0 56 60	TS tot.	57 57	ZB	1067	GABAR SUD	0 08 61 0 24 23 0 00 78 0 33 62	T 1 T 4 TS tot.	861 1938 1 2800
B	288	LE GABARN HOURTICQ	1 97 82 0 31 85 0 28 93 2 58 60	T 1 TS S tot.	19782 32 3 19817						
B	289	LE GABARN HOURTICQ	1 18 27 0 11 23 1 29 50	T 1 TS tot.	11827 11 11838						
B	290	LE GABARN HOURTICQ	2 19 89 0 03 10 0 13 91 2 36 90	T 1 T 7 TS tot.	21989 31 14 22034						
			A REPORTER	7 95 05	53825				A REPORTER	11 26 18	78757

Lorsqu'il n'est pas mentionné

DÉSIGNATION DES PROPRIÉTAIRES (Désignation conforme aux articles 5 et 6 du décret du 4 janvier 1955) Compte 6240 (suite)	PV Signé par : Jean-Clude Canal Président de la CIAF 	N° de Compte 6240 Feuillet B
---	---	--


PARCELLES D'APPORT EN VUE DE L'AMENAGEMENT FONCIER AGRICOLE, FORESTIER ET ENVIRONNEMENTAL						LOTS ATTRIBUÉS A LA SUITE DE L'AMENAGEMENT FONCIER AGRICOLE, FORESTIER ET ENVIRONNEMENTAL					
Section	N° du Plan	Lieudit	Contenance HA A CA	Nature et Classe	Valeur par Parcelle	Section	N° du Plan	Lieudit	Contenance HA A CA	Nature et Classe	Valeur par Parcelle
		REPORT	7 95 05		53825			REPORT	11 26 18		78757
COMMUNE DE OLORON SAINTE MARIE											
B	293	LE GABARN HOURTICQ	0 00 72 0 14 08 0 14 80	T 1 T 7 tot.	72 141 213						
B	296	LE GABARN HOURTICQ	0 11 80 0 11 80	T 7 tot.	118 118						
B	423	LE GABARN	0 01 99 0 01 99	T 1 tot.	199 199						
B	425	LE GABARN	2 50 44 0 12 23 0 29 68 2 92 35	T 1 TS S tot.	25044 12 3 25059						
B	426	LE GABARN	0 39 05 0 39 05	S tot.	4 4						
B	541	LE GABARN	0 01 15 0 01 15	T 1 tot.	115 115						
TOTAUX			11 56 19		79533	TOTAUX			11 26 18		78757

Lorsqu'il n'est pas...

DÉSIGNATION DES PROPRIÉTAIRES (Désignation conforme aux articles 5 et 6 du décret du 4 janvier 1955) PAULES Jean-Baptiste André, né le 12 avril 1924 à OLORON SAINTE MARIE (64400) demeurant LE GABARN, 64400 - OLORON SAINTE MARIE. Epoux de ESPELUSE Alexandrine.	PV Signé par : Jean-Clude Canal Président de la CIAF 	N° de Compte 6250 Feuillet Unique
--	---	---


PARCELLES D'APPORT EN VUE DE L'AMENAGEMENT FONCIER AGRICOLE, FORESTIER ET ENVIRONNEMENTAL						LOTS ATTRIBUÉS A LA SUITE DE L'AMENAGEMENT FONCIER AGRICOLE, FORESTIER ET ENVIRONNEMENTAL									
Section	N° du Plan	Lieu dit	Contenance			Nature et Classe	Valeur par Parcelle	Section	N° du Plan	Lieu dit	Contenance			Nature et Classe	Valeur par Parcelle
			HA	A	CA						HA	A	CA		
COMMUNE DE PRECILHON						COMMUNE DE PRECILHON									
C	12	LOUBOUE	0	84	00	T 1	8400	ZA	81	LOUBOUE	2	21	62	T 1	22162
			0	84	00	tot.	8400				0	02	83	T 7	28
C	15	LOUBOUE	0	85	70	T 1	8570				0	04	88	TS	5
			0	85	70	tot.	8570				2	29	33	tot.	22195
C	17	LOUBOUE	0	55	40	T 1	5540								
			0	55	40	tot.	5540								
TOTAUX			2	25	10		22510	TOTAUX			2	29	33		22195

Lors de l'intégration

DÉSIGNATION DES PROPRIÉTAIRES (Désignation conforme aux articles 5 et 6 du décret du 4 janvier 1955)						PV Signé par : Jean-Clude Canal Président de la CIAF			N° de Compte 6260 Feuillet A		
PAULES Rémi Jean, né le 22 décembre 1973 à OLORON SAINTE MARIE (64400) demeurant RUE DU ROI ALBERT 333 . 4, 4680 OUPEYE (BELGIQUE). Divorcé de DE ROECK Katrien.											


PARCELLES D'APPORT EN VUE DE L'AMENAGEMENT FONCIER AGRICOLE, FORESTIER ET ENVIRONNEMENTAL						LOTS ATTRIBUÉS A LA SUITE DE L'AMENAGEMENT FONCIER AGRICOLE, FORESTIER ET ENVIRONNEMENTAL					
Section	N° du Plan	Lieudit	Contenance HA A CA	Nature et Classe	Valeur par Parcelle	Section	N° du Plan	Lieudit	Contenance HA A CA	Nature et Classe	Valeur par Parcelle
COMMUNE DE OLORON SAINTE MARIE						COMMUNE DE OLORON SAINTE MARIE					
B	277	LE GABARN HOURTICQ	0 60 20 0 60 20	TS tot.	60 60	ZA	1036	LE GABARN	0 55 29 0 55 29	TS tot.	55 55
B	278	LE GABARN HOURTICQ	2 45 26 0 08 74 2 54 00	T 1 TS tot.	24526 9 24535	ZA	1037	LE GABARN HOURTICQ	3 19 02 0 14 26 3 33 28	T 1 TS tot.	31902 14 31916
B	279	LE GABARN HOURTICQ	0 72 30 0 72 30	T 1 tot.	7230 7230	COMMUNE DE ESCOUT					
COMMUNE DE ESCOUT						ZB	6	PEYRELADE D ESCOUT	5 12 40 0 42 04 0 11 48 0 43 04 6 08 96	T 3 T 4 T 7 TS tot.	48678 3363 115 43 52199
D	3	PEYRELADE D ESCOUT	0 42 30 0 42 30	TS tot.	42 42	COMMUNE DE PRECILHON					
D	4	PEYRELADE D ESCOUT	2 24 05 2 24 05	T 3 tot.	21285 21285	ZB	1092	GABAR SUD	1 28 54 0 01 58 1 30 12	T 1 TS tot.	12854 2 12856
D	5	PEYRELADE D ESCOUT	2 08 09 0 01 91 2 10 00	T 3 T 4 tot.	19769 153 19922	ZB	1094	GABAR NORD	0 11 33 0 11 33	TS tot.	11 11
D	6	PEYRELADE D ESCOUT	0 76 92 0 40 32 0 10 91 1 28 15	T 3 T 4 T 7 tot.	7307 3226 109 10642						
COMMUNE DE PRECILHON											
C	116	GABAR NORD	0 12 45 0 12 45	TS tot.	12 12						
C	117	GABAR SUD	0 55 92 0 01 88 0 57 80	T 1 TS tot.	5592 2 5594						
			A REPORTER 10 61 25 89322						A REPORTER 11 38 98 97037		

Lorsqu'il n'est pas

DÉSIGNATION DES PROPRIÉTAIRES (Désignation conforme aux articles 5 et 6 du décret du 4 janvier 1955) Compte 6260 (suite)	PV Signé par : Jean-Clude Canal Président de la CIAF 	N° de Compte 6260 Feuillet B
---	---	--


PARCELLES D'APPORT EN VUE DE L'AMENAGEMENT FONCIER AGRICOLE, FORESTIER ET ENVIRONNEMENTAL						LOTS ATTRIBUÉS A LA SUITE DE L'AMENAGEMENT FONCIER AGRICOLE, FORESTIER ET ENVIRONNEMENTAL									
Section	N° du Plan	Lieu dit	Contenance			Nature et Classe	Valeur par Parcelle	Section	N° du Plan	Lieu dit	Contenance			Nature et Classe	Valeur par Parcelle
			HA	A	CA						HA	A	CA		
		REPORT	10	61	25		89322			REPORT	11	38	98		97037
COMMUNE DE PRECILHON															
C	118	GABAR SUD	0	88	60	T 1	8860								
			0	88	60	tot.	8860								
TOTAUX			11	49	85		98182	TOTAUX			11	38	98		97037

Lors de l'intégration

<p>DÉSIGNATION DES PROPRIÉTAIRES (Désignation conforme aux articles 5 et 6 du décret du 4 janvier 1955)</p> <p style="text-align: right;">Nu-Propriétaire.</p> <p>1) PEDECUYEUX Pierre, né le 23 août 1974 à OLORON SAINTE MARIE (64400) demeurant 9 IMP DU GUE, 64400 - PRECILHON. Epoux de BERGEZ BENEBIG Michèle.</p> <p style="text-align: right;">Usufruitier.</p> <p>2) PEDECUYEUX Roger Bernard, né le 4 janvier 1938 à PRECILHON (64400) demeurant PARALE, 3 RUE DE LA LANNE, 64400 - PRECILHON. Epoux de SEMPEDRE Joséphine.</p>	<p>PV Signé par : Jean-Clude Canal Président de la CIAF</p> 	<p>N° de Compte 6280</p> <p>Feuillet Unique</p>
--	--	--


PARCELLES D'APPORT EN VUE DE L'AMENAGEMENT FONCIER AGRICOLE, FORESTIER ET ENVIRONNEMENTAL						LOTS ATTRIBUÉS A LA SUITE DE L'AMENAGEMENT FONCIER AGRICOLE, FORESTIER ET ENVIRONNEMENTAL									
Section	N° du Plan	Lieudit	Contenance			Nature et Classe	Valeur par Parcelle	Section	N° du Plan	Lieudit	Contenance			Nature et Classe	Valeur par Parcelle
			HA	A	CA						HA	A	CA		
COMMUNE DE OLORON SAINTE MARIE							COMMUNE DE PRECILHON								
B	210	LE GABARN	0	97	54	T 1	9754	ZA	58	SOULOS	1	05	04	T 1	10504
			0	29	19	T 6	876				0	02	20	TS	2
			0	15	92	TS	16				1	07	24	tot.	10506
			1	42	65	tot.	10646								
TOTAUX			1	42	65		10646	TOTAUX			1	07	24		10506

Lors de l'intégration

<p>DÉSIGNATION DES PROPRIÉTAIRES (Désignation conforme aux articles 5 et 6 du décret du 4 janvier 1955)</p> <p style="text-align: right;">Nu-Propriétaire.</p> <p>1) PEDECUYEUX Pierre, né le 23 août 1974 à OLORON SAINTE MARIE (64400) demeurant 9 IMP DU GUE, 64400 - PRECILHON. Epoux de BERGEZ BENEBIG Michèle.</p> <p style="text-align: right;">Usufruitiers.</p> <p>2) PEDECUYEUX Roger Bernard, né le 4 janvier 1938 à PRECILHON (64400) demeurant PARALE, 3 RUE DE LA LANNE, 64400 - PRECILHON. Epoux de SEMPEDRE Joséphine.</p> <p>3) Mme PEDECUYEUX Roger. SEMPEDRE Joséphine Honorine, née le 29 avril 1941 à PRECILHON (64400) demeurant PARALE, 3 RUE DE LA LANNE, 64400 - PRECILHON. Epouse de PEDECUYEUX Roger.</p>	<p>PV Signé par : Jean-Clude Canal Président de la CIAF</p> 	<p>N° de Compte 6290</p> <p>Feuillet Unique</p>
---	--	--


PARCELLES D'APPORT EN VUE DE L'AMENAGEMENT FONCIER AGRICOLE, FORESTIER ET ENVIRONNEMENTAL						LOTS ATTRIBUÉS A LA SUITE DE L'AMENAGEMENT FONCIER AGRICOLE, FORESTIER ET ENVIRONNEMENTAL									
Section	N° du Plan	Lieudit	Contenance			Nature et Classe	Valeur par Parcelle	Section	N° du Plan	Lieudit	Contenance			Nature et Classe	Valeur par Parcelle
			HA	A	CA						HA	A	CA		
COMMUNE DE PRECILHON						COMMUNE DE PRECILHON									
C	16	LOUBOUE	0	89	30	T 1	8930	ZA	60	SOULOS	0	89	28	T 1	8928
			0	89	30	tot.	8930				0	00	13	T 7	1
			0	01	05	TS	1				0	90	46	tot.	8930
C	74	SOULOS	1	39	42	T 1	13942	ZA	82	LOUBOUE	1	36	09	T 1	13609
			0	03	57	TS	4				0	02	03	T 7	20
			1	42	99	tot.	13946				0	00	74	TS	1
											1	38	86	tot.	13630
TOTAUX						TOTAUX									
			2	32	29		22876				2	29	32		22560

Lors de l'intégration

<p>DÉSIGNATION DES PROPRIÉTAIRES (Désignation conforme aux articles 5 et 6 du décret du 4 janvier 1955)</p> <p style="text-align: center;">Biens Indivis.</p> <p>1) Mme PEDECUYEUX Pierre. BERGEZ BENEBIG Michèle, née le 16 septembre 1975 à OLORON SAINTE MARIE (64400) demeurant 9 IMP DU GUE, 64400 - PRECILHON. Epouse de PEDECUYEUX Pierre.</p> <p>2) PEDECUYEUX Pierre, né le 23 août 1974 à OLORON SAINTE MARIE (64400) demeurant 9 IMP DU GUE, 64400 - PRECILHON. Epoux de BERGEZ BENEBIG Michèle.</p>	<p>PV Signé par : Jean-Clude Canal Président de la CIAF</p> 	<p>N° de Compte 6300</p> <p>Feuillet Unique</p>
--	--	--


PARCELLES D'APPORT EN VUE DE L'AMENAGEMENT FONCIER AGRICOLE, FORESTIER ET ENVIRONNEMENTAL						LOTS ATTRIBUÉS A LA SUITE DE L'AMENAGEMENT FONCIER AGRICOLE, FORESTIER ET ENVIRONNEMENTAL									
Section	N° du Plan	Lieu dit	Contenance			Nature et Classe	Valeur par Parcelle	Section	N° du Plan	Lieu dit	Contenance			Nature et Classe	Valeur par Parcelle
			HA	A	CA						HA	A	CA		
COMMUNE DE PRECILHON						COMMUNE DE PRECILHON									
C	76	SOULOS	1	51	19	T 1	15119	ZA	24	SOULOS	1	45	81	T 1	14581
			0	04	76	TS	5				0	12	84	T 7	128
			1	55	95	tot.	15124				0	02	68	TS	3
											1	61	33	tot.	14712
TOTAUX						TOTAUX									
			1	55	95		15124				1	61	33		14712

Lors de l'intégration

DÉSIGNATION DES PROPRIÉTAIRES (Désignation conforme aux articles 5 et 6 du décret du 4 janvier 1955) PENEN Jean-Baptiste, né le 26 septembre 1952 à PRECILHON (64400) demeurant 20 RUE DU MOULIN, 64400 - PRECILHON. Epoux de PEYRAN-COULOUME Marie.	PV Signé par : Jean-Clude Canal Président de la CIAF 	N° de Compte 6380 Feuillet Unique
---	---	---


PARCELLES D'APPORT EN VUE DE L'AMENAGEMENT FONCIER AGRICOLE, FORESTIER ET ENVIRONNEMENTAL						LOTS ATTRIBUÉS A LA SUITE DE L'AMENAGEMENT FONCIER AGRICOLE, FORESTIER ET ENVIRONNEMENTAL					
Section	N° du Plan	Lieudit	Contenance HA A CA	Nature et Classe	Valeur par Parcelle	Section	N° du Plan	Lieudit	Contenance HA A CA	Nature et Classe	Valeur par Parcelle
COMMUNE DE ESCOUT						COMMUNE DE ESCOUT					
D	9	PEYRELADE D ESCOUT	1 38 90 0 49 97 0 11 13 2 00 00	T 3 T 7 TS tot.	13196 500 11 13707	ZB	17	PEYRELADE D ESCOUT	1 44 15 0 53 07 0 13 82 2 11 04	T 3 T 7 TS tot.	13694 531 14 14239
COMMUNE DE PRECILHON						COMMUNE DE PRECILHON					
C	72	SOULOS	0 01 19 0 00 06 0 01 25	T 1 TS tot.	119 119	ZA	74	CARREROTE	1 51 32 1 26 12 0 18 26 2 95 70	T 1 T 3 TS tot.	15132 11981 18 27131
C	87	CARREROTE	1 26 42 0 03 48 1 29 90	T 3 TS tot.	12010 3 12013	ZB	1080	GABAR SUD	1 02 46 1 02 46	T 1 tot.	10246 10246
C	89	CARREROTE	0 78 55 0 81 90 0 03 35 1 63 80	T 1 T 3 TS tot.	7855 7781 3 15639						
C	149	GABAR SUD	1 12 03 0 00 82 0 12 85 1 25 70	T 1 T 7 TS tot.	11203 8 13 11224						
			TOTAUX 6 20 65 52702						TOTAUX 6 09 20 51616		

Lorsqu'il n'est pas

DÉSIGNATION DES PROPRIÉTAIRES (Désignation conforme aux articles 5 et 6 du décret du 4 janvier 1955) PENEN Jean-Léon, né le 15 juin 1979 à OLORON SAINTE MARIE (64400) demeurant 20 RUE DU MOULIN, 64400 - PRECILHON. Epoux de MINVIELLE Céline.	PV Signé par : Jean-Clude Canal Président de la CIAF 	N° de Compte 6390 Feuillet Unique
---	---	---

PARCELLES D'APPORT EN VUE DE L'AMENAGEMENT FONCIER AGRICOLE, FORESTIER ET ENVIRONNEMENTAL						LOTS ATTRIBUÉS A LA SUITE DE L'AMENAGEMENT FONCIER AGRICOLE, FORESTIER ET ENVIRONNEMENTAL					
Section	N° du Plan	Lieu dit	Contenance	Nature et Classe	Valeur par Parcelle	Section	N° du Plan	Lieu dit	Contenance	Nature et Classe	Valeur par Parcelle
			HA A CA						HA A CA		
COMMUNE DE PRECILHON						COMMUNE DE PRECILHON					
C	88	CARREROTE	0 98 87	T 3	9393	ZA	55	CARREROTE	0 96 83	T 3	9199
			0 15 38	TS	15				0 00 94	TS	1
			1 14 25	tot.	9408				0 97 77	tot.	9200
TOTAUX						TOTAUX					
			1 14 25			9408				0 97 77	9200

Lorsqu'il n'est pas mentionné

<p>DÉSIGNATION DES PROPRIÉTAIRES (Désignation conforme aux articles 5 et 6 du décret du 4 janvier 1955)</p> <p style="text-align: center;">Biens propres du mari.</p> <p>PERRIAT Joseph Louis, né le 31 janvier 1944 à OLORON SAINTE MARIE (64400) demeurant 17 AV MAL DE LATTRE DE TASSIGN, 64400 - OLORON SAINTE MARIE. Epoux de LACOSTE Denise.</p>	<p>PV Signé par : Jean-Clude Canal Président de la CIAF</p> 	<p>N° de Compte 6410</p> <p>Feuillet A</p>
---	--	---


PARCELLES D'APPORT EN VUE DE L'AMENAGEMENT FONCIER AGRICOLE, FORESTIER ET ENVIRONNEMENTAL						LOTS ATTRIBUÉS A LA SUITE DE L'AMENAGEMENT FONCIER AGRICOLE, FORESTIER ET ENVIRONNEMENTAL					
Section	N° du Plan	Lieudit	Contenance HA A CA	Nature et Classe	Valeur par Parcelle	Section	N° du Plan	Lieudit	Contenance HA A CA	Nature et Classe	Valeur par Parcelle
COMMUNE DE OLORON SAINTE MARIE						COMMUNE DE OLORON SAINTE MARIE					
B	211	LE GABARN	0 65 39 0 73 64 0 61 87 2 00 90	T 1 T 6 TS tot.	6539 2209 62 8810	ZA	1017	LE GABARN	1 90 67 0 08 35 1 99 02	T 2 TS tot.	18495 8 18503
B	212	LE GABARN	0 06 80 0 06 80	TS tot.	7 7	ZA	1019	LE GABARN	0 05 57 3 73 43 0 22 54 0 21 00 0 18 66 4 41 20	T 3 T 5 T 7 TS S tot.	529 14937 225 21 2 15714
B	225	LE GABARN	0 28 86 0 09 87 0 22 27 0 61 00	T 3 T 7 TS tot.	2742 99 22 2863	ZA	1031	LE GABARN	1 88 11 1 88 11	T 2 tot.	18247 18247
B	228	LE GABARN	0 18 08 0 01 72 0 19 80	T 5 TS tot.	723 2 725	ZA	1032	LE GABARN	0 29 62 0 10 50 0 08 67 0 48 79	T 3 T 7 TS tot.	2814 105 9 2928
B	229	LE GABARN	1 06 13 0 15 87 1 22 00	T 5 TS tot.	4245 16 4261	ZA	1042	LE GABARN	1 57 63 1 01 83 1 00 60 3 60 06	T 1 T 6 TS tot.	15763 3055 101 18919
B	235	LE GABARN	1 75 45 0 08 65 1 84 10	T 2 TS tot.	17019 9 17028	COMMUNE DE ESCOUT					
B	236	LE GABARN	0 34 50 0 34 50	TS tot.	35 35	ZA	1060	GABARN D'ESCOUT	2 34 06 0 09 19 2 43 25	T 1 TS tot.	23406 9 23415
B	237	LE GABARN	0 18 30 0 18 30	TS tot.	18 18						
B	242	LE GABARN	2 02 75 0 07 95 2 10 70	T 2 TS tot.	19667 8 19675						
A REPORTER			8 58 10		53422	A REPORTER			14 80 43		97726

Lorsqu'il n'est pas

DÉSIGNATION DES PROPRIÉTAIRES (Désignation conforme aux articles 5 et 6 du décret du 4 janvier 1955)						PV Signé par : Jean -Clude Canal Président de la CIAF 			N° de Compte 6410 Feuillet B		
Compte 6410 (suite)											


PARCELLES D'APPORT EN VUE DE L'AMENAGEMENT FONCIER AGRICOLE, FORESTIER ET ENVIRONNEMENTAL						LOTS ATTRIBUÉS A LA SUITE DE L'AMENAGEMENT FONCIER AGRICOLE, FORESTIER ET ENVIRONNEMENTAL									
Section	N° du Plan	Lieudit	Contenance			Nature et Classe	Valeur par Parcelle	Section	N° du Plan	Lieudit	Contenance			Nature et Classe	Valeur par Parcelle
			HA	A	CA						HA	A	CA		
		REPORT	8	58	10		53422			REPORT	14	80	43		97726
COMMUNE DE OLORON SAINTE MARIE						COMMUNE DE PRECILHON									
B	248	LE GABARN	2	52	12	T 5	10085	ZB	1086	GABAR SUD	0	88	24	T 1	8824
			0	21	69	T 7	217				0	17	84	T 4	1427
			0	07	99	TS	8				0	02	22	TS	2
			2	81	80	tot.	10310				1	08	30	tot.	10253
B	249	LE GABARN	0	18	20	S	2								
			0	18	20	tot.	2								
B	284	LE GABARN HOURTICQ	1	05	80	T 5	4232								
			0	16	40	TS	16								
			1	22	20	tot.	4248								
B	285	LE GABARN HOURTICQ	0	29	62	T 4	2370								
			0	07	07	T 5	283								
			0	04	16	TS	4								
			0	40	85	tot.	2657								
B	286	LE GABARN HOURTICQ	0	19	85	T 4	1588								
			0	03	95	TS	4								
			0	23	80	tot.	1592								
COMMUNE DE ESCOUT															
D	42	GABARN D'ESCOUT	0	87	21	T 1	8721								
			0	02	29	TS	2								
			0	89	50	tot.	8723								
D	44	GABARN D'ESCOUT	1	79	96	T 1	17996								
			0	10	39	TS	10								
			1	90	35	tot.	18006								
A REPORTER			16	24	80		98960	A REPORTER			15	88	73		107979

Lorsqu'il n'est pas

DÉSIGNATION DES PROPRIÉTAIRES (Désignation conforme aux articles 5 et 6 du décret du 4 janvier 1955) Compte 6410 (suite)	PV Signé par : Jean - Claude Canal Président de la CIAF 	N° de Compte 6410 Feuillet C
---	--	--


PARCELLES D'APPORT EN VUE DE L'AMENAGEMENT FONCIER AGRICOLE, FORESTIER ET ENVIRONNEMENTAL						LOTS ATTRIBUÉS A LA SUITE DE L'AMENAGEMENT FONCIER AGRICOLE, FORESTIER ET ENVIRONNEMENTAL									
Section	N° du Plan	Lieu dit	Contenance			Nature et Classe	Valeur par Parcelle	Section	N° du Plan	Lieu dit	Contenance			Nature et Classe	Valeur par Parcelle
			HA	A	CA						HA	A	CA		
		REPORT	16	24	80		98960			REPORT	15	88	73		107979
COMMUNE DE PRECILHON															
C	120	GABAR SUD	1	05	24	T 1	10524								
			0	10	31	TS	10								
			1	15	55	tot.	10534								
TOTAUX			17	40	35		109494	TOTAUX			15	88	73		107979

Lorsqu'il n'est pas

<p>DÉSIGNATION DES PROPRIÉTAIRES (Désignation conforme aux articles 5 et 6 du décret du 4 janvier 1955)</p> <p style="text-align: center;">Nu-Propriétaire.</p> <p>1) POEY-GARROT Sebastien, né le 13 mai 1975 à OLORON SAINTE MARIE (64400) demeurant 17 RUE GASTON DE FOIX, 64400 - OLORON SAINTE MARIE. Epoux de DJELLALI Hasna. Biens propres du mari.</p> <p style="text-align: center;">Usufruitier.</p> <p>2) POEY-GARROT Noël Xavier Jean Jacques, né le 25 décembre 1941 à OLORON SAINTE MARIE (64400) demeurant 4 CHEMIN DE LA HOURNERE, SECTION SOEIX, 64400 - OLORON SAINTE MARIE. Epoux de LIQUET Lucienne. Biens propres du mari.</p>	<p>PV Signé par : Jean-Clude Canal Président de la CIAF</p> 	<p>N° de Compte 6600</p> <p>Feuillet Unique</p>
--	--	--


PARCELLES D'APPORT EN VUE DE L'AMENAGEMENT FONCIER AGRICOLE, FORESTIER ET ENVIRONNEMENTAL						LOTS ATTRIBUÉS A LA SUITE DE L'AMENAGEMENT FONCIER AGRICOLE, FORESTIER ET ENVIRONNEMENTAL										
Section	N° du Plan	Lieu dit	Contenance			Nature et Classe	Valeur par Parcelle	Section	N° du Plan	Lieu dit	Contenance			Nature et Classe	Valeur par Parcelle	
			HA	A	CA						HA	A	CA			
COMMUNE DE OLORON SAINTE MARIE						COMMUNE DE OLORON SAINTE MARIE										
C	145	PLANOT	1	03	05	T 1	10305	ZC	1034	PLANOT	2	00	90	T 1	20090	
			1	03	05	tot.					0	00	01	TS		
C	146	PLANOT	1	00	70	T 1	10070				2	00	91	tot.	20090	
			1	00	70	tot.	10070									
TOTAUX						2	03	75				2	00	91	20375	20090

Lors de l'intégration

<p>DÉSIGNATION DES PROPRIÉTAIRES (Désignation conforme aux articles 5 et 6 du décret du 4 janvier 1955)</p> <p>RIBERE Bernard, né le 10 avril 1962 à PAU (64000) demeurant 60 RUE DU JEU DE PAUME, 31130 - BALMA.</p> <p>RIBERE Marguerite, née le 7 juin 1933 à , Sous tutelle demeurant Chez RIBERE Bernard, 60 RUE DU JEU DE PAUME, 31130 - BALMA.</p> <p>Mme Vve RIBERE. MARLIER Marie-France, née le 26 septembre 1949 à KONE (NOUVELLE CALEDONIE) (98) demeurant 6 RUE LEON JUNKER, 98800 - NOUMEA (NOUVELLE CALEDONIE). Veuve de RIBERE.</p>	<p>PV Signé par : Jean-Clude Canal Président de la CIAF</p> 	<p>N° de Compte 6800</p> <p>Feuillet Unique</p>
--	--	--


PARCELLES D'APPORT EN VUE DE L'AMENAGEMENT FONCIER AGRICOLE, FORESTIER ET ENVIRONNEMENTAL						LOTS ATTRIBUÉS A LA SUITE DE L'AMENAGEMENT FONCIER AGRICOLE, FORESTIER ET ENVIRONNEMENTAL									
Section	N° du Plan	Lieu dit	Contenance			Nature et Classe	Valeur par Parcelle	Section	N° du Plan	Lieu dit	Contenance			Nature et Classe	Valeur par Parcelle
			HA	A	CA						HA	A	CA		
COMMUNE DE OLRON SAINTE MARIE						COMMUNE DE OLRON SAINTE MARIE									
C	64	SERRE SOEIX	1 83 64			T 5	7346	ZB	1031	SERRE SOEIX	0 00 70			T 5	28
			1 58 44			T 6	4753				1 57 42			T 6	4723
			1 26 09			T 7	1261				0 44 55			T 7	446
			0 11 08			TS	11				0 10 61			TS	11
			4 79 25			tot.	13371				2 13 28			tot.	5208
C	91	SERRE SOEIX	0 55 10			T 5	2204	ZD	14	SERRE SOEIX	1 58 95			T 5	6358
			3 57 12			T 6	10714				4 72 18			T 6	14165
			0 24 45			T 7	245				0 23 52			T 7	235
			0 12 83			TS	13				0 09 89			TS	10
			4 49 50			tot.	13176				0 08 17			S	1
											6 72 71			tot.	20769
TOTAUX						TOTAUX									
			9 28 75				26547				8 85 99				25977

Lors de l'INTEGREM

<p>DÉSIGNATION DES PROPRIÉTAIRES (Désignation conforme aux articles 5 et 6 du décret du 4 janvier 1955)</p> <p style="text-align: center;">Biens Indivis.</p> <p>1) SARHY Vincent, né le 8 mars 1984 à PAU (64000) demeurant 181B RTE DE SAINT SIMON, 31100 - TOULOUSE. Célibataire.</p> <p>2) SARHY Guilhem, né le 18 août 1985 à PAU (64000) demeurant 2 RUE DES FIGUIERS, 33520 - BRUGES. Célibataire.</p> <p>3) Mme SARHY-HEURE. SARHY Maylis, née le 13 mars 1991 à PAU (64000) demeurant DEPARTAMIENTO 411, ANTONIO VARAS 250, PROVIDENCIA SANTIAGO (CHILI). Epouse de SARHY-HEURE. Biens propres de la femme.</p> <p>4) HEURE Marie-Jose Thérèse, née le 29 décembre 1954 à ESCOUT (64870) demeurant APPT 15, 41 QUAI DE LA SEINE, 75019 - PARIS. Célibataire.</p> <p>5) Mme HEURE-LANDREAU. HEURE Odile Jeanne, née le 23 avril 1958 à ESCOUT (64870) demeurant 8 RUE HENRI FRUGES, 33360 - CAMBLANES ET MEYNAC. Epouse de HEURE-LANDREAU. Biens propres de la femme.</p> <p>6) Mme SABATTE Ernest. HEURE Catherine, née le 8 janvier 1962 à ESCOUT (64870) demeurant 6 IMP CAMEZELY, 65350 - SOUYEAUX. Epouse de SABATTE Ernest. Biens propres de la femme.</p>	<p>PV Signé par : Jean-Clude Canal Président de la CIAF</p> 	<p>N° de Compte 6960 Feuillet A</p>
---	---	---


PARCELLES D'APPORT EN VUE DE L'AMENAGEMENT FONCIER AGRICOLE, FORESTIER ET ENVIRONNEMENTAL						LOTS ATTRIBUÉS A LA SUITE DE L'AMENAGEMENT FONCIER AGRICOLE, FORESTIER ET ENVIRONNEMENTAL														
Section	N° du Plan	Lieu-dit	Contenance			Nature et Classe	Valeur par Parcelle	Section	N° du Plan	Lieu-dit	Contenance			Nature et Classe	Valeur par Parcelle					
			HA	A	CA						HA	A	CA							
COMMUNE DE ESCOUT						COMMUNE DE ESCOUT														
C	549	AUGAS	0 50 62			T 1	5062	ZA	1014	AUGAS	0 93 32			T 4	7466					
			0 03 08			TS	3				0 45 26			T 7	453					
			0 53 70			tot.	5065				0 02 40			TS	2					
											1 40 98			tot.	7921					
C	555	AUGAS	0 97 70			T 4	7816	ZA	1033	AUGAS	0 78 47			T 1	7847					
			0 48 23			T 7	482				0 13 51			TS	14					
			0 06 72			TS	7				0 91 98			tot.	7861					
			1 52 65			tot.	8305													
			A REPORTER			2 06 35			13370			A REPORTER			2 32 96			15782		

Lorsqu'il n'est pas

DÉSIGNATION DES PROPRIÉTAIRES (Désignation conforme aux articles 5 et 6 du décret du 4 janvier 1955) Compte 6960 (suite)	PV Signé par : Jean -Clude Canal Président de la CIAF 	N° de Compte 6960 Feuillet B
---	---	---


PARCELLES D'APPORT EN VUE DE L'AMENAGEMENT FONCIER AGRICOLE, FORESTIER ET ENVIRONNEMENTAL						LOTS ATTRIBUÉS A LA SUITE DE L'AMENAGEMENT FONCIER AGRICOLE, FORESTIER ET ENVIRONNEMENTAL					
Section	N° du Plan	Lieu dit	Contenance HA A CA	Nature et Classe	Valeur par Parcelle	Section	N° du Plan	Lieu dit	Contenance HA A CA	Nature et Classe	Valeur par Parcelle
		REPORT	2 06 35		13370			REPORT	2 32 96		15782
COMMUNE DE ESCOUT						COMMUNE DE ESCOUT					
C	580	AUGAS	0 78 19 0 12 41 0 90 60	T 1 TS tot.	7819 12 7831	ZA	1036	AUGAS	0 50 12 0 02 98 0 53 10	T 1 TS tot.	5012 3 5015
TOTAUX						TOTAUX					
			2 96 95		21201				2 86 06		20797

Lorsqu'il n'est pas

DÉSIGNATION DES PROPRIÉTAIRES (Désignation conforme aux articles 5 et 6 du décret du 4 janvier 1955) SERVAT René Pierre Louis Rémy, né le 2 décembre 1944 à OLRON SAINTE MARIE (64400) demeurant 25 RUE D'ASPE, 64400 - OLRON SAINTE MARIE. Epoux de DURI Josiane.	PV Signé par : Jean -Clude Canal Président de la CIAF 	N° de Compte 7050 Feuillet Unique
---	--	---


PARCELLES D'APPORT EN VUE DE L'AMENAGEMENT FONCIER AGRICOLE, FORESTIER ET ENVIRONNEMENTAL						LOTS ATTRIBUÉS A LA SUITE DE L'AMENAGEMENT FONCIER AGRICOLE, FORESTIER ET ENVIRONNEMENTAL					
Section	N° du Plan	Lieu dit	Contenance HA A CA	Nature et Classe	Valeur par Parcelle	Section	N° du Plan	Lieu dit	Contenance HA A CA	Nature et Classe	Valeur par Parcelle
COMMUNE DE OLRON SAINTE MARIE						COMMUNE DE OLRON SAINTE MARIE					
C	20	BANLIEUE SAINTE CROIX	2 49 23 0 73 90 0 11 12 3 34 25	T 6 T 7 TS tot.	7477 739 11 8227	ZA	1045	BANLIEUE SAINTE CROIX	4 31 62 0 96 95 0 11 68 5 40 25	T 6 T 7 TS tot.	12949 970 12 13931
C	418	BANLIEUE SAINTE CROIX	1 79 78 0 23 16 2 02 94	T 6 T 7 tot.	5393 232 5625						
TOTAUX			5 37 19		13852	TOTAUX			5 40 25		13931

Lors de l'intégration

DÉSIGNATION DES PROPRIÉTAIRES (Désignation conforme aux articles 5 et 6 du décret du 4 janvier 1955) SUSBIELLES Jean Michel Pierre, né le 8 mai 1943 à PAU (64000) demeurant 14 ALL DES MESANGES, 64110 - JURANCON. Epoux de CABANNE Michèle.	PV Signé par : Jean-Clude Canal Président de la CIAF 	N° de Compte 7170 Feuillet Unique
---	---	---


PARCELLES D'APPORT EN VUE DE L'AMENAGEMENT FONCIER AGRICOLE, FORESTIER ET ENVIRONNEMENTAL						LOTS ATTRIBUÉS A LA SUITE DE L'AMENAGEMENT FONCIER AGRICOLE, FORESTIER ET ENVIRONNEMENTAL									
Section	N° du Plan	Lieu dit	Contenance			Nature et Classe	Valeur par Parcelle	Section	N° du Plan	Lieu dit	Contenance			Nature et Classe	Valeur par Parcelle
			HA	A	CA						HA	A	CA		
COMMUNE DE OLRON SAINTE MARIE						COMMUNE DE OLRON SAINTE MARIE									
B	197	LE GABARN	2 32 00			T 1	23200	ZA	1053	LE GABARN	2 31 16			T 1	23116
			0 28 45			TS	28				0 03 30			TS	3
			2 60 45			tot.	23228				2 34 46			tot.	23119
COMMUNE DE PRECILHON						COMMUNE DE PRECILHON									
C	29	PENINE	0 97 75			T 3	9286	ZA	5	PENINE	0 93 69			T 3	8901
			0 08 21			T 7	82				0 10 42			T 7	104
			0 01 54			TS	2				0 00 81			TS	1
			1 07 50			tot.	9370				1 04 92			tot.	9006
TOTAUX						TOTAUX									
			3 67 95				32598				3 39 38				32125

Lorsqu'il n'est pas

<p>DÉSIGNATION DES PROPRIÉTAIRES (Désignation conforme aux articles 5 et 6 du décret du 4 janvier 1955)</p> <p style="text-align: center;">Biens Indivis.</p> <p>1) TISNE Jean, né le 7 février 1953 à GOES (64400) demeurant 5 RUE JACQUES TISNE, 64400 - GOES. Célibataire.</p> <p>2) Mme MIQUEU Armand. TISNE Charlotte Jeanne Marie, née le 19 septembre 1936 à GOES (64400) demeurant 6 RTE DE JOSBAIG, 64400 - GEUS D'OLORON. Epouse de MIQUEU Armand.</p> <p>3) Mme LUCBEREILH. TISNE Jeanne Marie, née le 29 mars 1938 à GOES (64400) demeurant 7 CHE LUCBEREILH, 64150 - LAGOR. Epouse de LUCBEREILH.</p>	<p>PV Signé par : Jean -Clude Canal Président de la CIAF</p> 	<p>N° de Compte 7250</p> <p>Feuillet Unique</p>
---	---	--

PARCELLES D'APPORT EN VUE DE L'AMENAGEMENT FONCIER AGRICOLE, FORESTIER ET ENVIRONNEMENTAL						LOTS ATTRIBUÉS A LA SUITE DE L'AMENAGEMENT FONCIER AGRICOLE, FORESTIER ET ENVIRONNEMENTAL											
Section	N° du Plan	Lieudit	Contenance			Nature et Classe	Valeur par Parcelle	Section	N° du Plan	Lieudit	Contenance			Nature et Classe	Valeur par Parcelle		
			HA	A	CA						HA	A	CA				
COMMUNE DE PRECILHON								COMMUNE DE PRECILHON									
C	138	GABAR SUD	0	54	30	T 7	543	ZB	1047	GABAR SUD	0	55	97	T 7	560		
			0	54	30	tot.	543				0	55	97	tot.	560		
			TOTAUX				0 54 30	543				TOTAUX				0 55 97	560

Lors de l'intégration

<p>DÉSIGNATION DES PROPRIÉTAIRES (Désignation conforme aux articles 5 et 6 du décret du 4 janvier 1955)</p> <p>VINTRAS Jean Pierre Emile Marcel, né le 28 février 1930 à LISIEUX (14) demeurant 11 CHE DU GABARN, 64400 - PRECILHON. Epoux de BONVALLET Odile.</p>	<p>PV Signé par : Jean-Clude Canal Président de la CIAF</p> 	<p>N° de Compte 7510</p> <p>Feuillet Unique</p>
---	--	--

PARCELLES D'APPORT EN VUE DE L'AMENAGEMENT FONCIER AGRICOLE, FORESTIER ET ENVIRONNEMENTAL						LOTS ATTRIBUÉS A LA SUITE DE L'AMENAGEMENT FONCIER AGRICOLE, FORESTIER ET ENVIRONNEMENTAL									
Section	N° du Plan	Lieu dit	Contenance			Nature et Classe	Valeur par Parcelle	Section	N° du Plan	Lieu dit	Contenance			Nature et Classe	Valeur par Parcelle
			HA	A	CA						HA	A	CA		
COMMUNE DE PRECILHON						COMMUNE DE PRECILHON									
C	130	GABAR SUD	0 07 73			T 3	734	ZB	1043	GABAR SUD	1 24 93			T 3	11868
			0 90 12			T 7	901				1 00 01			T 7	1000
			0 97 85			tot.	1635				0 03 54			TS	4
											0 37 21			S	4
C	185	DU GABARN	1 21 37			T 3	11530				2 65 69			tot.	12876
			0 12 47			T 7	125								
			0 03 78			TS	4								
			0 34 50			S	3								
			1 72 12			tot.	11662								
TOTAUX			2 69 97				13297	TOTAUX			2 65 69				12876

Lorsqu'il n'est pas